



**ДЕПАРТАМЕНТ
АРХИТЕКТУРЫ И ГРАДОСТРОИТЕЛЬСТВА
ВОРОНЕЖСКОЙ ОБЛАСТИ**

П Р И К А З

№ _____

г. Воронеж

**О внесении изменений в правила землепользования и застройки
Семидесятского сельского поселения Хохольского муниципального
района Воронежской области**

В соответствии с Градостроительным кодексом Российской Федерации, Законами Воронежской области от 07.07.2006 № 61-ОЗ «О регулировании градостроительной деятельности в Воронежской области», от 20.12.2018 № 173-ОЗ «О перераспределении полномочий по утверждению правил землепользования и застройки между органами местного самоуправления поселений Воронежской области, городского округа город Нововоронеж, Борисоглебского городского округа и исполнительными органами государственной власти Воронежской области», постановлением правительства Воронежской области от 31.12.2014 № 1240 «Об утверждении Положения о департаменте архитектуры и градостроительства Воронежской области», на основании приказа департамента архитектуры и градостроительства Воронежской области от 11.02.2021 № 45-01-04/116 «О подготовке проектов о внесении изменений в правила землепользования и застройки поселений Аннинского, Бобровского, Бутурлиновского, Верхнемамонского, Верхнехавского, Воробьёвского, Каширского, Лискинского, Новоусманского, Новохопёрского, Ольховатского, Павловского, Панинского, Поворинского, Подгоренского, Рамонского, Россошанского, Семилукского, Хохольского муниципальных районов Воронежской области», с учетом заключения о

результатах общественных обсуждений или публичных слушаний от
_____ № _____

п р и к а з ы в а ю:

1. Внести в приказ департамента архитектуры и градостроительства Воронежской области от 07.08.2020 № 45-01-04/597 «Об утверждении правил землепользования и застройки Семидесятского сельского поселения Хохольского муниципального района Воронежской области» изменения, изложив правила землепользования и застройки Семидесятского сельского поселения Хохольского муниципального района Воронежской области в редакции согласно приложению к настоящему приказу.

2. Контроль исполнения настоящего приказа возложить на заместителя руководителя департамента архитектуры и градостроительства Воронежской области – начальника отдела территориального планирования Беляеву С.М.

Руководитель департамента
архитектуры и градостроительства
Воронежской области

А.А. Еренков

Приложение
к приказу департамента
архитектуры и градостроительства
Воронежской области
от _____ № _____

«УТВЕРЖДЕНЫ
приказом департамента
архитектуры и градостроительства
Воронежской области
от 07.08.2020 № 45-01-04/597

**ПРАВИЛА ЗЕМЛЕПОЛЬЗОВАНИЯ И ЗАСТРОЙКИ
СЕМИДЕСЯТСКОГО СЕЛЬСКОГО ПОСЕЛЕНИЯ
ХОХОЛЬСКОГО МУНИЦИПАЛЬНОГО РАЙОНА
ВОРОНЕЖСКОЙ ОБЛАСТИ**

**ЧАСТЬ I. ПОРЯДОК ПРИМЕНЕНИЯ ПРАВИЛ
ЗЕМЛЕПОЛЬЗОВАНИЯ И ЗАСТРОЙКИ И ВНЕСЕНИЯ В НИХ
ИЗМЕНЕНИЙ**

Раздел 1. Общие положения

**1. Предмет регулирования и цели подготовки Правил
землепользования и застройки Семидесятского сельского поселения
Хохольского муниципального района Воронежской области**

1. Правила землепользования и застройки Семидесятского сельского поселения Хохольского муниципального района Воронежской области (далее – Правила) являются документом градостроительного зонирования, который утверждается нормативным правовым актом департамента архитектуры и градостроительства Воронежской области и в котором устанавливаются территориальные зоны, градостроительные регламенты, порядок применения такого документа и порядок внесения в него изменений.

2. Правила разработаны в соответствии с Градостроительным кодексом Российской Федерации (далее – ГрК РФ), Земельным кодексом

Российской Федерации, Федеральным законом от 06.10.2003 № 131-ФЗ «Об общих принципах организации местного самоуправления в Российской Федерации», иными нормативными правовыми актами Российской Федерации, Воронежской области, муниципальными правовыми актами муниципального образования с учетом положений нормативных актов и документов, определяющих основные направления социально-экономического и градостроительного развития муниципального образования, а также сведений Единого государственного реестра недвижимости, сведений, документов и материалов, содержащихся в государственных информационных системах обеспечения градостроительной деятельности.

3. Правила разработаны в целях:

- создания условий для устойчивого развития территории муниципального образования, сохранения окружающей среды и объектов культурного наследия;
- создания условий для планировки территории муниципального образования;
- обеспечения прав и законных интересов физических и юридических лиц, в том числе правообладателей земельных участков и объектов капитального строительства;
- создания условий для привлечения инвестиций, в том числе путем предоставления возможности выбора наиболее эффективных видов разрешенного использования земельных участков и объектов капитального строительства.

2. Основные понятия, используемые в Правилах

В настоящих Правилах используются основные понятия, установленные законодательством Российской Федерации.

3. Сфера применения Правил

1. Действие настоящих Правил распространяется на всю территорию Семидесятского сельского поселения Хохольского

муниципального района Воронежской области. Правила обязательны для соблюдения органами государственной власти, органами местного самоуправления, физическими и юридическими лицами, при осуществлении ими градостроительной деятельности на территории Семидесятского сельского поселения Хохольского муниципального района Воронежской области.

2. Настоящие Правила применяются наряду с:

- техническими регламентами и иными обязательными требованиями, установленными в соответствии с законодательством в целях обеспечения безопасности жизни и здоровья людей, надежности и безопасности зданий, строений и сооружений, сохранения окружающей природной среды и объектов культурного наследия;
- региональными и местными нормативами градостроительного проектирования.

4. Содержание и порядок применения Правил

1. Правила включают в себя:

- 1) порядок их применения и внесения изменений в Правила;
- 2) карту градостроительного зонирования;
- 3) градостроительные регламенты.

Обязательным приложением к настоящим Правилам являются сведения о границах территориальных зон, которые должны содержать графическое описание местоположения границ территориальных зон, перечень координат характерных точек этих границ в системе координат, используемой для ведения Единого государственного реестра недвижимости.

2. Порядок применения Правил и внесения в них изменений включает в себя положения:

- 1) о регулировании землепользования и застройки;
- 2) об изменении видов разрешенного использования земельных участков и объектов капитального строительства физическими и юридическими лицами;

- 3) о подготовке документации по планировке территории органами местного самоуправления;
- 4) о проведении общественных обсуждений или публичных слушаний по вопросам землепользования и застройки;
- 5) о внесении изменений в Правила;
- 6) о регулировании иных вопросов землепользования и застройки.

5. Использование объектов недвижимости, не соответствующих настоящим Правилам

1. Земельные участки или объекты капитального строительства, виды разрешенного использования, предельные (минимальные и (или) максимальные) размеры и предельные параметры которых не соответствуют градостроительному регламенту, могут использоваться без установления срока приведения их в соответствие с градостроительным регламентом, за исключением случаев, если использование таких земельных участков и объектов капитального строительства опасно для жизни или здоровья человека, для окружающей среды, объектов культурного наследия.

2. Реконструкция указанных в подпункте 1 настоящего пункта объектов капитального строительства может осуществляться только путем приведения таких объектов в соответствие с градостроительным регламентом или путем уменьшения их несоответствия предельным параметрам разрешенного строительства, реконструкции. Изменение видов разрешенного использования указанных земельных участков и объектов капитального строительства может осуществляться путем приведения их в соответствие с видами разрешенного использования земельных участков и объектов капитального строительства, установленными градостроительным регламентом.

3. В случае если использование указанных в подпункте 1 настоящего пункта земельных участков и объектов капитального строительства продолжается и опасно для жизни или здоровья человека, для окружающей среды, объектов культурного наследия, в соответствии с

федеральными законами может быть наложен запрет на использование таких земельных участков и объектов.

6. Открытость и доступность информации о землепользовании и застройке

1. Настоящие Правила являются открытыми и общедоступными.
2. Настоящие Правила подлежат опубликованию в порядке, установленном для официального опубликования нормативных правовых актов Воронежской области, и размещению в федеральной государственной информационной системе территориального планирования и в государственной информационной системе обеспечения градостроительной деятельности.

Раздел 2. Положения о регулировании землепользования и застройки

7. Перераспределение полномочий между органами местного самоуправления Семидесятского сельского поселения Хохольского муниципального района Воронежской области и департаментом архитектуры и градостроительства Воронежской области

1. На основании Закона Воронежской области от 20.12.2018 № 173-ОЗ «О перераспределении полномочий по утверждению правил землепользования и застройки между органами местного самоуправления поселений Воронежской области, городского округа город Нововоронеж, Борисоглебского городского округа и исполнительными органами государственной власти Воронежской области» (далее – Закон Воронежской области) и в соответствии со статьей 8.2 ГрК РФ, пунктом 6.1 статьи 26.3 Федерального закона от 06.10.1999 № 184-ФЗ «Об общих принципах организации законодательных (представительных) и исполнительных органов государственной власти субъектов Российской Федерации», частью 1.2 статьи 17 Федерального закона от 06.10.2003 № 131-ФЗ «Об общих принципах организации местного самоуправления в Российской Федерации» полномочия по утверждению Правил перераспределены между органами

местного самоуправления Семидесятского сельского поселения Хохольского муниципального района Воронежской области и департаментом архитектуры и градостроительства Воронежской области (далее – Уполномоченный орган) на срок, установленный Законом Воронежской области.

2. После истечения срока, указанного в Законе Воронежской области, полномочия Уполномоченного органа, предусмотренные настоящими Правилами, осуществляются органами местного самоуправления Семидесятского сельского поселения Хохольского муниципального района Воронежской области в соответствии с требованиями ГрК РФ.

8. Полномочия Уполномоченного органа по вопросам землепользования и застройки

1. Полномочия Уполномоченного органа по вопросам землепользования и застройки включают:

1) принятие решений о подготовке проекта Правил, о подготовке проекта о внесении изменений в Правила;

2) утверждение Правил, утверждение внесения изменений в Правила;

3) принятие решений о предоставлении разрешений на условно разрешенный вид использования объектов капитального строительства или земельного участка;

4) принятие решений о предоставлении разрешения на отклонение от предельных параметров разрешенного строительства, реконструкции объектов капитального строительства;

5) иные полномочия в соответствии с действующим законодательством.

9. Комиссия по подготовке проектов Правил

1. Комиссия по подготовке проектов правил землепользования и застройки поселений Воронежской области, городского округа город Нововоронеж, Борисоглебского городского округа (далее – Комиссия)

является специально созданным постоянно действующим коллегиальным органом при Уполномоченном органе в целях реализации полномочий, указанных в пункте 8 настоящих Правил, перераспределенных в соответствии с Законом Воронежской области и обеспечения выполнения задач градостроительного зонирования.

2. Комиссия создается и прекращает свою деятельность приказом Уполномоченного органа.

3. Состав и порядок деятельности Комиссии утверждается приказом Уполномоченного органа.

Раздел 3. Положения об изменении видов разрешенного использования земельных участков и объектов капитального строительства физическими и юридическими лицами

10. Изменение видов разрешенного использования земельных участков и объектов капитального строительства

1. Для каждой из установленных настоящими Правилами территориальных зон могут устанавливаться основные, условно разрешенные и вспомогательные виды разрешенного использования земельных участков и объектов капитального строительства.

2. Изменение одного вида разрешенного использования земельных участков и объектов капитального строительства на другой вид такого использования осуществляется в соответствии с градостроительным регламентом при условии соблюдения требований технических регламентов.

3. Основные и вспомогательные виды разрешенного использования земельных участков и объектов капитального строительства правообладателями земельных участков и объектов капитального строительства, за исключением органов государственной власти, органов местного самоуправления, государственных и муниципальных учреждений, государственных и муниципальных унитарных предприятий, выбираются самостоятельно без дополнительных разрешений и согласования.

4. Решения об изменении одного вида разрешенного использования земельных участков и объектов капитального строительства, расположенных на землях, на которые действие градостроительных регламентов не распространяется или для которых градостроительные регламенты не устанавливаются, на другой вид такого использования принимаются в соответствии с федеральными законами.

11. Предоставление разрешения на условно разрешенный вид использования земельного участка или объекта капитального строительства

1. Физическое или юридическое лицо, заинтересованное в предоставлении разрешения на условно разрешенный вид использования земельного участка или объекта капитального строительства (далее - разрешение на условно разрешенный вид использования), направляет заявление о предоставлении разрешения на условно разрешенный вид использования в Комиссию. Заявление о предоставлении разрешения на условно разрешенный вид использования может быть направлено в форме электронного документа, подписанного электронной подписью в соответствии с требованиями Федерального закона от 06.04.2011 № 63-ФЗ «Об электронной подписи».

2. Порядок предоставления разрешения на условно разрешенный вид использования земельного участка или объекта капитального строительства определен статьей 39 ГрК РФ.

3. Проект решения о предоставлении разрешения на условно разрешенный вид использования подлежит рассмотрению на общественных обсуждениях или публичных слушаниях, проводимых в порядке, установленном статьей 5.1 ГрК РФ, с учетом положений статьи 39 ГрК РФ.

12. Предоставление разрешения на отклонение от предельных параметров разрешенного строительства, реконструкции объектов капитального строительства

1. Правообладатели земельных участков, размеры которых меньше установленных градостроительным регламентом минимальных размеров

земельных участков либо конфигурация, инженерно-геологические или иные характеристики которых неблагоприятны для застройки, вправе обратиться за разрешениями на отклонение от предельных параметров разрешенного строительства, реконструкции объектов капитального строительства (далее также – разрешение на отклонение от предельных параметров).

2. Правообладатели земельных участков вправе обратиться за разрешениями на отклонение от предельных параметров разрешенного строительства, реконструкции объектов капитального строительства, если такое отклонение необходимо в целях однократного изменения одного или нескольких предельных параметров разрешенного строительства, реконструкции объектов капитального строительства, установленных градостроительным регламентом для конкретной территориальной зоны, не более чем на десять процентов.

3. Порядок предоставления разрешения на отклонение от предельных параметров определен статьей 40 ГрК РФ.

4. Проект решения о предоставлении разрешения на отклонение от предельных параметров подлежит рассмотрению на общественных обсуждениях или публичных слушаниях, проводимых в порядке, установленном статьей 5.1 ГрК РФ, с учетом положений статьи 39 ГрК РФ, за исключением случая, указанного в части 1.1 статьи 40 ГрК РФ.

Раздел 4. Положения о подготовке документации по планировке территории органами местного самоуправления

13. Общие положения о подготовке документации по планировке территории

1. Подготовка документации по планировке территории осуществляется в целях обеспечения устойчивого развития территорий, в том числе выделения элементов планировочной структуры, установления границ земельных участков, установления границ зон планируемого размещения объектов капитального строительства.

2. Подготовка документации по планировке территории осуществляется в соответствии с главой 5 ГрК РФ.

3. Состав и содержание документации по планировке территории определяется ГрК РФ.

Раздел 5. Положения о проведении общественных обсуждений или публичных слушаний по вопросам землепользования и застройки

14. Общие положения о порядке проведения общественных обсуждений или публичных слушаний в сфере градостроительной деятельности

1. В целях соблюдения права человека на благоприятные условия жизнедеятельности, прав и законных интересов правообладателей земельных участков и объектов капитального строительства по проектам правил землепользования и застройки, проектам планировки территории, проектам межевания территории, проектам, предусматривающим внесение изменений в один из указанных утвержденных документов, проектам решений о предоставлении разрешения на условно разрешенный вид использования земельного участка или объекта капитального строительства, проектам решений о предоставлении разрешения на отклонение от предельных параметров разрешенного строительства, реконструкции объектов капитального строительства в соответствии с уставом муниципального образования и (или) нормативным правовым актом представительного органа муниципального образования и с учетом положений ГрК РФ проводятся общественные обсуждения или публичные слушания, за исключением случаев, предусмотренных ГрК РФ и другими федеральными законами.

2. Порядок проведения общественных обсуждений или публичных слушаний определяется ГрК РФ, Уставом Семидесятского сельского поселения Хохольского муниципального района Воронежской области и (или) нормативным правовым актом представительного органа муниципального образования.

Раздел 6. Положения о внесении изменений в Правила

15. Основания и порядок внесения изменений в Правила

1. Основания для рассмотрения вопроса о внесении изменений в настоящие Правила предусмотрены статьей 33 ГрК РФ.

2. Внесение изменений в Правила осуществляется в порядке, предусмотренном статьями 31 и 32 ГрК РФ, с учетом особенностей, установленных статьей 33 ГрК РФ.

Раздел 7. Положения о регулировании иных вопросов землепользования и застройки

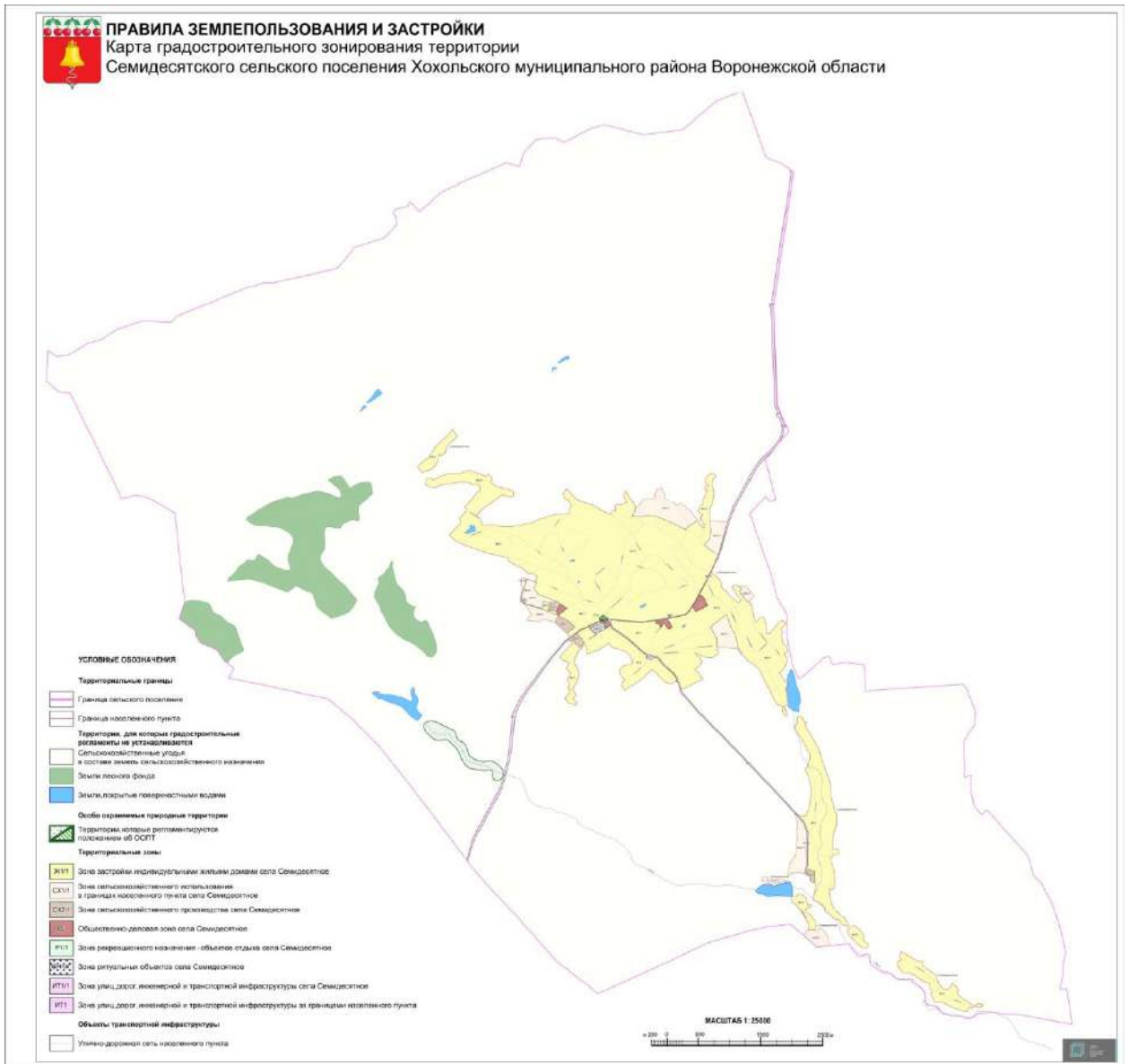
16. Общие принципы регулирования иных вопросов землепользования и застройки на территории Семидесятского сельского поселения Хохольского муниципального района Воронежской области

Иные вопросы землепользования и застройки на территории Семидесятского сельского поселения Хохольского муниципального района Воронежской области регулируются законодательством Российской Федерации, Воронежской области, муниципальными правовыми актами Семидесятского сельского поселения Хохольского муниципального района Воронежской области.

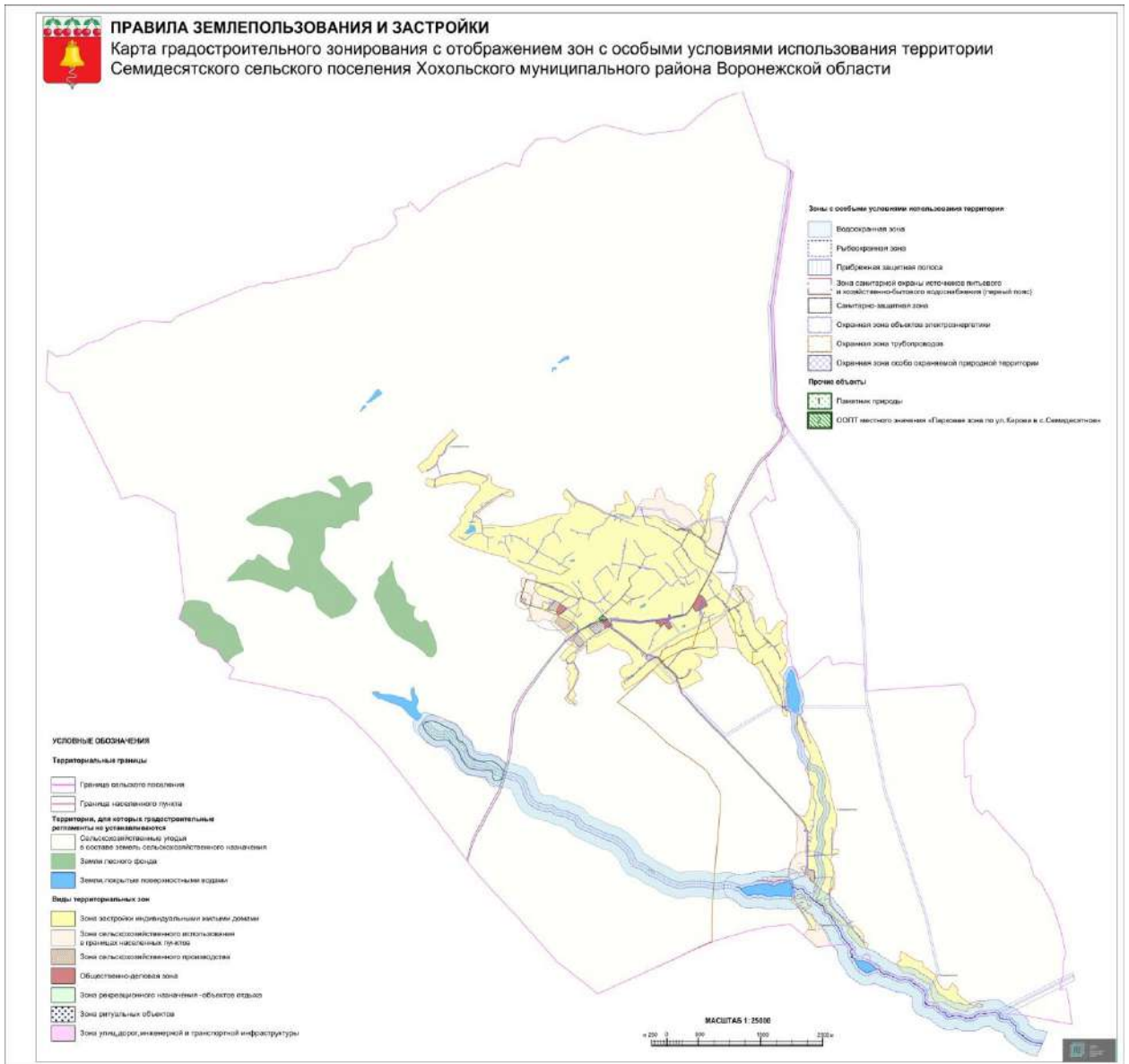
ЧАСТЬ II. КАРТА ГРАДОСТРОИТЕЛЬНОГО ЗОНИРОВАНИЯ

17. Карты градостроительного зонирования

1. Карта градостроительного зонирования территории Семидесятского сельского поселения Хохольского муниципального района Воронежской области.



2. Карта градостроительного зонирования с отображением зон с особыми условиями использования территории Семидесятского сельского поселения Хохольского муниципального района Воронежской области.



2.1. На территории Семидесятского сельского поселения Хохольского муниципального района Воронежской области располагаются следующие особо охраняемые природные территории (далее – ООПТ):

№ п/п	Наименование ООПТ	Сведения о границах территории ООПТ	Сведения о границах охранной зоны ООПТ
1.	Памятник природы областного значения «Исток р. Девица»	Установлена постановлением правительства Воронежской области от 29.10.2018 № 942 «Об утверждении границ и режимов особой охраны отдельных особо охраняемых природных территорий областного значения и о внесении изменений в отдельные постановления администрации и правительства Воронежской области»	Установлена постановлением правительства Воронежской области от 08.11.2019 № 1086 «О создании охранных зон отдельных особо охраняемых природных территорий областного значения»
2.	ООПТ местного значения «Парковая зона по ул. Кирова в с. Семидесятное»	Установлена решением Совета народных депутатов Семидесятского сельского поселения Хохольского муниципального района Воронежской области от 06.08.2020 № 30 «О создании особо охраняемой природной территории местного значения в Семидесятском сельском поселении Хохольского муниципального района Воронежской области»	Не установлена

ООПТ - памятник природы местного значения «Парковая зона по ул. Кирова в с. Семидесятное» полностью расположен на территории населенного пункта село Семидесятное, в границах земельного участка с кадастровым номером 36:31:3000013:83.

Правовой режим использования земельного участка, расположенного в границах ООПТ определяется решением Совета народных депутатов Семидесятского сельского поселения Хохольского муниципального района Воронежской области от 06.08.2020 № 30 «О создании особо охраняемой природной территории местного значения в Семидеятском сельском поселении Хохольского муниципального района Воронежской области», в соответствии с Федеральным законом от 14.03.1995 № 33-ФЗ «Об особо

охраняемых природных территориях», при этом градостроительные регламенты в отношении такой территории настоящими Правилами не устанавливаются.

18. Перечень территориальных зон, установленных на карте градостроительного зонирования

1. Порядок установления территориальных зон определен статьей 34 ГрК РФ. На карте градостроительного зонирования установлены следующие виды территориальных зон:

Наименование территориальной зоны	Кодовое обозначение территориальной зоны
Жилые зоны	
Зона застройки индивидуальными жилыми домами	Ж1
Общественно-деловые зоны	
Общественно-деловая зона	ОД
Зоны инженерной и транспортной инфраструктуры	
Зона улиц, дорог, инженерной и транспортной инфраструктуры	ИТ1
Зоны сельскохозяйственного использования	
Зона сельскохозяйственного использования в границах населенных пунктов	СХ1
Зона сельскохозяйственного производства	СХ2
Зоны рекреационного назначения	
Зона рекреационного назначения - объектов отдыха	Р1
Зоны специального назначения	
Зона ритуальных объектов	СН1

2. Настоящими Правилами на территории Семидесятского сельского поселения Хохольского муниципального района Воронежской области установлены следующие территориальные зоны:

Наименование территориальной зоны	Кодовое обозначение территориальной зоны
Жилые зоны	
Зона застройки индивидуальными жилыми домами села Семидесятное	Ж1/1
Общественно-деловые зоны	
Общественно-деловая зона села Семидесятное	ОД/1
Зоны инженерной и транспортной инфраструктуры	
Зона улиц, дорог, инженерной и транспортной инфраструктуры села Семидесятное	ИТ1/1
Зона улиц, дорог, инженерной и транспортной инфраструктуры за границами населенного пункта	ИТ1
Зоны сельскохозяйственного использования	
Зона сельскохозяйственного использования в границах населенного пункта села Семидесятное	СХ1/1
Зона сельскохозяйственного производства села Семидесятное	СХ2/1
Зоны рекреационного назначения	

Наименование территориальной зоны	Кодовое обозначение территориальной зоны
Зона рекреационного назначения - объектов отдыха села Семидесятное	Р1/1
Зоны специального назначения	
Зона ритуальных объектов села Семидесятное	СН1/1

3. Сведения о границах территориальных зон, содержащие графическое описание местоположения границ территориальных зон, перечень координат характерных точек границ территориальных зон села Семидесятное, являются приложением № 1 к настоящим Правилам.

4. Сведения о границах территориальных зон, содержащие графическое описание местоположения границ территориальных зон, перечень координат характерных точек границ территориальных зон, расположенных за границами населенного пункта на территории Семидесятского сельского поселения, являются приложением № 2 к настоящим Правилам.

ЧАСТЬ III. ГРАДОСТРОИТЕЛЬНЫЕ РЕГЛАМЕНТЫ

19. Общие положения о градостроительном регламенте

1. Градостроительным регламентом определяется правовой режим земельных участков, равно как всего, что находится над и под поверхностью земельных участков и используется в процессе их застройки и последующей эксплуатации объектов капитального строительства.

2. Действие градостроительного регламента распространяется в равной мере на все земельные участки и объекты капитального строительства, расположенные в пределах границ территориальной зоны, обозначенной на карте градостроительного зонирования.

3. Земли и земельные участки, на которые действие градостроительных регламентов не распространяется или для которых градостроительные регламенты не устанавливаются, определены статьей 36 ГрК РФ.

20. Виды разрешенного использования

1. Разрешенное использование земельных участков и объектов капитального строительства может быть следующих видов:

- основные виды разрешенного использования;
- условно разрешенные виды использования;
- вспомогательные виды разрешенного использования, допустимые только в качестве дополнительных по отношению к основным видам разрешенного использования и условно разрешенным видам использования и осуществляемые совместно с ними.

2. Виды разрешенного использования (далее – ВРИ) земельных участков в настоящих Правилах определяются в соответствии с приказом Федеральной службы государственной регистрации, кадастра и картографии от 10.11.2020 № П/0412 «Об утверждении классификатора видов разрешенного использования земельных участков».

21. Градостроительные регламенты территориальных зон

1. Градостроительный регламент территориальной зоны Ж1/1

№ п/п	Код ВРИ	Наименование ВРИ	Предельные (минимальные и (или) максимальные) размеры земельных участков, в том числе их площадь, м ²		Максимальный процент застройки в границах земельного участка	Предельное количество этажей или предельная высота зданий, строений, сооружений	Минимальные отступы от границ земельных участков в целях определения мест допустимого размещения зданий, строений, сооружений, за пределами которых запрещено строительство зданий, строений, сооружений
			min	max			
ОСНОВНЫЕ ВИДЫ РАЗРЕШЕННОГО ИСПОЛЬЗОВАНИЯ ЗЕМЕЛЬНЫХ УЧАСТКОВ И ОБЪЕКТОВ КАПИТАЛЬНОГО СТРОИТЕЛЬСТВА							
1	2.1	Для индивидуального жилищного строительства	300	5000	50%	3 этажа*	3 метра**
2	2.3	Блокированная жилая застройка	80	3000	50%	3 этажа*	3 метра**; 0 метров – при примыкании к соседним зданиям
3	2.2	Для ведения личного подсобного хозяйства (приусадебный земельный участок)	300	5000	30%	3 этажа*	3 метра**
4	1.19	Сенокосение	600	50000	0%	не подлежат установлению	
5	1.20	Выпас сельскохозяйственных животных	300	50000	0%	не подлежат установлению	
6	3.1.1	Предоставление коммунальных услуг	не подлежит установлению	5000	не подлежат установлению		
7	3.1.2	Административные здания организаций, обеспечивающих предоставление коммунальных услуг	не подлежат установлению		60%	3 этажа	3 метра
8	3.2.2	Оказание социальной помощи населению	не подлежат установлению		60%	3 этажа	3 метра
9	3.2.3	Оказание услуг связи	не подлежат установлению		60%	3 этажа	3 метра
10	3.4.1	Амбулаторно-поликлиническое обслуживание	не подлежат установлению			3 этажа	3 метра
11	3.5.1	Дошкольное, начальное и среднее общее образование	не подлежат установлению			4 этажа	3 метра

№ п/п	Код ВРИ	Наименование ВРИ	Предельные (минимальные и (или) максимальные) размеры земельных участков, в том числе их площадь, м ²		Максимальный процент застройки в границах земельного участка	Предельное количество этажей или предельная высота зданий, строений, сооружений	Минимальные отступы от границ земельных участков в целях определения мест допустимого размещения зданий, строений, сооружений, за пределами которых запрещено строительство зданий, строений, сооружений
			min	max			
12	3.6.2.	Парки культуры и отдыха	не подлежат установлению				
13	5.1.3	Площадки для занятий спортом	не подлежат установлению				
14	11.0	Водные объекты	не подлежат установлению				
15	11.1	Общее пользование водными объектами	не подлежат установлению				
16	12.0	Земельные участки (территории) общего пользования	не подлежат установлению				
17	12.0.1	Улично-дорожная сеть	не подлежат установлению				
18	12.0.2	Благоустройство территории	не подлежат установлению				
УСЛОВНО РАЗРЕШЕННЫЕ ВИДЫ ИСПОЛЬЗОВАНИЯ ЗЕМЕЛЬНЫХ УЧАСТКОВ И ОБЪЕКТОВ КАПИТАЛЬНОГО СТРОИТЕЛЬСТВА							
19	2.1.1	Малоэтажная многоквартирная жилая застройка	600	не подлежит установлению	45%	4 этажа	6 метров
20	2.7.1	Хранение автотранспорта	не подлежат установлению				
21	3.3	Бытовое обслуживание	200	5000	60%	3 этажа	3 метра
22	3.6.1	Объекты культурно-досуговой деятельности	200	5000	60%	3 этажа	3 метра
23	3.7.1	Осуществление религиозных обрядов	не подлежат установлению				3 метра
24	3.10.1	Амбулаторное ветеринарное обслуживание	200	5000	60%	3 этажа	3 метра
25	4.4	Магазины	200	5000	60%	3 этажа	3 метра
26	4.5	Банковская и страховая деятельность	не подлежат установлению		60%	3 этажа	3 метра
27	4.6	Общественное питание	200	5000	50%	3 этажа	3 метра
28	5.1.2	Обеспечение занятий спортом в помещениях	не подлежат установлению		45%	не подлежит установлению	3 метра
29	6.4	Пищевая промышленность	не подлежит установлению	5000	не подлежит установлению	15 метров	3 метра

№ п/п	Код ВРИ	Наименование ВРИ	Предельные (минимальные и (или) максимальные) размеры земельных участков, в том числе их площадь, м ²		Максимальный процент застройки в границах земельного участка	Предельное количество этажей или предельная высота зданий, строений, сооружений	Минимальные отступы от границ земельных участков в целях определения мест допустимого размещения зданий, строений, сооружений, за пределами которых запрещено строительство зданий, строений, сооружений
			min	max			
30	8.3	Обеспечение внутреннего правопорядка	не подлежат установлению				3 метра

* для вспомогательных видов – 1 этаж;

** от вспомогательных видов – 1 метр.

Не допускается размещать со стороны улицы вспомогательные строения, за исключением гаражей. Допускается блокировка хозяйственных построек на смежных земельных участках по взаимному согласию домовладельцев с учетом пожарных требований.

Ограничения использования земельных участков и объектов капитального строительства, устанавливаемые в соответствии с законодательством Российской Федерации, определяются пунктом 22 настоящих Правил.

2. Градостроительный регламент территориальной зоны ОД/1

№ п/п	Код ВРИ	Наименование ВРИ	Предельные (минимальные и (или) максимальные) размеры земельных участков, в том числе их площадь, м ²		Максимальный процент застройки в границах земельного участка	Предельное количество этажей или предельная высота зданий, строений, сооружений	Минимальные отступы от границ земельных участков в целях определения мест допустимого размещения зданий, строений, сооружений, за пределами которых запрещено строительство зданий, строений, сооружений
			min	max			
ОСНОВНЫЕ ВИДЫ РАЗРЕШЕННОГО ИСПОЛЬЗОВАНИЯ ЗЕМЕЛЬНЫХ УЧАСТКОВ И ОБЪЕКТОВ КАПИТАЛЬНОГО СТРОИТЕЛЬСТВА							
1	3.1.1	Предоставление коммунальных услуг	не подлежит установлению	5000	не подлежат установлению		
2	3.1.2	Административные здания организаций, обеспечивающих	не подлежат установлению		60%	не подлежит установлению	3 метра

№ п/п	Код ВРИ	Наименование ВРИ	Предельные (минимальные и (или) максимальные) размеры земельных участков, в том числе их площадь, м ²		Максимальный процент застройки в границах земельного участка	Предельное количество этажей или предельная высота зданий, строений, сооружений	Минимальные отступы от границ земельных участков в целях определения мест допустимого размещения зданий, строений, сооружений, за пределами которых запрещено строительство зданий, строений, сооружений
			min	max			
		предоставление коммунальных услуг					
3	3.2.2	Оказание социальной помощи населению	не подлежат установлению		60%	не подлежит установлению	6 метров
4	3.2.3	Оказание услуг связи	не подлежат установлению		60%	не подлежит установлению	6 метров
5	3.3	Бытовое обслуживание	200	не подлежит установлению	60%	не подлежит установлению	6 метров
6	3.4.1	Амбулаторно-поликлиническое обслуживание	не подлежат установлению			не подлежит установлению	6 метров
7	3.5.1	Дошкольное, начальное и среднее общее образование	не подлежат установлению			4 этажа	6 метров
8	3.6.1	Объекты культурно-досуговой деятельности	не подлежат установлению		60%	не подлежит установлению	6 метров
9	3.6.2.	Парки культуры и отдыха	не подлежат установлению				
10	3.7.1	Осуществление религиозных обрядов	не подлежат установлению				6 метров
11	3.8.1	Государственное управление	не подлежат установлению		60%	не подлежит установлению	6 метров
12	3.10.1	Амбулаторное ветеринарное обслуживание	не подлежат установлению		60%	3 этажа	3 метра
13	4.4	Магазины	200	не подлежит установлению	60%	не подлежит установлению	3 метра
14	4.5	Банковская и страховая деятельность	не подлежат установлению		60%	не подлежит установлению	6 метров
15	4.6	Общественное питание	400	не подлежит установлению	50%	не подлежит установлению	6 метров
16	4.9	Служебные гаражи	не подлежат установлению				3 метра
17	5.1.2	Обеспечение занятий спортом в помещениях	не подлежат установлению		45%	не подлежит установлению	6 метров

№ п/п	Код ВРИ	Наименование ВРИ	Предельные (минимальные и (или) максимальные) размеры земельных участков, в том числе их площадь, м ²		Максимальный процент застройки в границах земельного участка	Предельное количество этажей или предельная высота зданий, строений, сооружений	Минимальные отступы от границ земельных участков в целях определения мест допустимого размещения зданий, строений, сооружений, за пределами которых запрещено строительство зданий, строений, сооружений
			min	max			
18	5.1.3	Площадки для занятий спортом	не подлежат установлению				
19	8.3	Обеспечение внутреннего правопорядка	не подлежат установлению				3 метра
20	12.0	Земельные участки (территории) общего пользования	не подлежат установлению				
21	12.0.1	Улично-дорожная сеть	не подлежат установлению				
22	12.0.2	Благоустройство территории	не подлежат установлению				
УСЛОВНО РАЗРЕШЕННЫЕ ВИДЫ ИСПОЛЬЗОВАНИЯ ЗЕМЕЛЬНЫХ УЧАСТКОВ И ОБЪЕКТОВ КАПИТАЛЬНОГО СТРОИТЕЛЬСТВА							
23	4.9.1.3	Автомобильные мойки	не подлежат установлению			1 этаж	3 метра
24	6.4	Пищевая промышленность	400	5000	50%	15 метров	3 метра

Ограничения использования земельных участков и объектов капитального строительства, устанавливаемые в соответствии с законодательством Российской Федерации, определяются пунктом 22 настоящих Правил.

3. Градостроительные регламенты территориальных зон ИТ1/1, ИТ1

№ п/п	Код ВРИ	Наименование ВРИ	Предельные (минимальные и (или) максимальные) размеры земельных участков, в том числе их площадь, м ²		Максимальный процент застройки в границах земельного участка	Предельное количество этажей или предельная высота зданий, строений, сооружений	Минимальные отступы от границ земельных участков в целях определения мест допустимого размещения зданий, строений, сооружений, за пределами которых запрещено строительство зданий, строений, сооружений
			min	max			
ОСНОВНЫЕ ВИДЫ РАЗРЕШЕННОГО ИСПОЛЬЗОВАНИЯ ЗЕМЕЛЬНЫХ УЧАСТКОВ И ОБЪЕКТОВ КАПИТАЛЬНОГО СТРОИТЕЛЬСТВА							
1	7.2.1	Размещение автомобильных дорог	не подлежат установлению				
2	3.1.1	Предоставление коммунальных услуг	не подлежат установлению				
3	6.7	Энергетика	не подлежат установлению				3 метра
4	12.0	Земельные участки (территории) общего пользования	не подлежат установлению				
5	12.0.1	Улично-дорожная сеть	не подлежат установлению				
6	12.0.2	Благоустройство территории	не подлежат установлению				
УСЛОВНО РАЗРЕШЕННЫЕ ВИДЫ ИСПОЛЬЗОВАНИЯ ЗЕМЕЛЬНЫХ УЧАСТКОВ И ОБЪЕКТОВ КАПИТАЛЬНОГО СТРОИТЕЛЬСТВА							
7	4.9.1	Объекты дорожного сервиса	не подлежат установлению				3 метра
8	4.9.1.1	Заправка транспортных средств	не подлежат установлению			1 этаж	3 метра
9	4.9.1.2	Обеспечение дорожного отдыха	600	не подлежит установлению	45%	3 этажа	3 метра
10	4.9.1.3	Автомобильные мойки	не подлежат установлению			1 этаж	3 метра
11	4.9.1.4	Ремонт автомобилей	не подлежат установлению			1 этаж	3 метра

Ограничения использования земельных участков и объектов капитального строительства, устанавливаемые в соответствии с законодательством Российской Федерации, определяются пунктом 22 настоящих Правил.

4. Градостроительный регламент территориальной зоны СХ1/1

№ п/п	Код ВРИ	Наименование ВРИ	Предельные (минимальные и (или) максимальные) размеры земельных участков, в том числе их площадь, м ²		Максимальный процент застройки в границах земельного участка	Предельное количество этажей или предельная высота зданий, строений, сооружений	Минимальные отступы от границ земельных участков в целях определения мест допустимого размещения зданий, строений, сооружений, за пределами которых запрещено строительство зданий, строений, сооружений
			min	max			
ОСНОВНЫЕ ВИДЫ РАЗРЕШЕННОГО ИСПОЛЬЗОВАНИЯ ЗЕМЕЛЬНЫХ УЧАСТКОВ И ОБЪЕКТОВ КАПИТАЛЬНОГО СТРОИТЕЛЬСТВА							
1	1.2	Выращивание зерновых и иных сельскохозяйственных культур	не подлежат установлению				
2	1.3	Овощеводство	не подлежат установлению				
3	1.4	Выращивание тонизирующих, лекарственных, цветочных культур	не подлежат установлению				
4	1.5	Садоводство	не подлежат установлению				
5	1.12	Пчеловодство	не подлежат установлению				
6	1.13	Рыбоводство	не подлежат установлению				
7	1.17	Питомники	не подлежат установлению				
8	1.19	Сенокошение	не подлежат установлению				
9	1.20	Выпас сельскохозяйственных животных	не подлежат установлению				
10	3.1.1	Предоставление коммунальных услуг	не подлежат установлению				
11	12.0	Земельные участки (территории) общего пользования	не подлежат установлению				
12	12.0.1	Улично-дорожная сеть	не подлежат установлению				
13	12.0.2	Благоустройство территории	не подлежат установлению				
14	13.1	Ведение огородничества	100	4500	0%	не подлежат установлению	
УСЛОВНО РАЗРЕШЕННЫЕ ВИДЫ ИСПОЛЬЗОВАНИЯ ЗЕМЕЛЬНЫХ УЧАСТКОВ И ОБЪЕКТОВ КАПИТАЛЬНОГО СТРОИТЕЛЬСТВА							
15	1.15	Хранение и переработка сельскохозяйственной продукции	не подлежат установлению				3 метра

№ п/п	Код ВРИ	Наименование ВРИ	Предельные (минимальные и (или) максимальные) размеры земельных участков, в том числе их площадь, м ²		Максимальный процент застройки в границах земельного участка	Предельное количество этажей или предельная высота зданий, строений, сооружений	Минимальные отступы от границ земельных участков в целях определения мест допустимого размещения зданий, строений, сооружений, за пределами которых запрещено строительство зданий, строений, сооружений
			min	max			
16	5.3	Охота и рыбалка	не подлежат установлению				
17	6.8	Связь	не подлежат установлению				3 метра

Ограничения использования земельных участков и объектов капитального строительства, устанавливаемые в соответствии с законодательством Российской Федерации, определяются пунктом 22 настоящих Правил.

5. Градостроительный регламент территориальной зоны СХ2/1

№ п/п	Код ВРИ	Наименование ВРИ	Предельные (минимальные и (или) максимальные) размеры земельных участков, в том числе их площадь, м ²		Максимальный процент застройки в границах земельного участка	Предельное количество этажей или предельная высота зданий, строений, сооружений	Минимальные отступы от границ земельных участков в целях определения мест допустимого размещения зданий, строений, сооружений, за пределами которых запрещено строительство зданий, строений, сооружений
			min	max			
ОСНОВНЫЕ ВИДЫ РАЗРЕШЕННОГО ИСПОЛЬЗОВАНИЯ ЗЕМЕЛЬНЫХ УЧАСТКОВ И ОБЪЕКТОВ КАПИТАЛЬНОГО СТРОИТЕЛЬСТВА							
1	1.12	Пчеловодство	не подлежат установлению				
2	1.15	Хранение и переработка сельскохозяйственной продукции	не подлежат установлению				3 метра
3	1.17	Питомники	не подлежат установлению				
4	1.18	Обеспечение	не подлежат установлению				3 метра

№ п/п	Код ВРИ	Наименование ВРИ	Предельные (минимальные и (или) максимальные) размеры земельных участков, в том числе их площадь, м ²		Максимальный процент застройки в границах земельного участка	Предельное количество этажей или предельная высота зданий, строений, сооружений	Минимальные отступы от границ земельных участков в целях определения мест допустимого размещения зданий, строений, сооружений, за пределами которых запрещено строительство зданий, строений, сооружений
			min	max			
		сельскохозяйственного производства					
5	3.1.1	Предоставление коммунальных услуг	не подлежат установлению				
6	4.4	Магазины	не подлежит установлению	5000	50%	не подлежит установлению	3 метра
7	4.9.1.1	Заправка транспортных средств	не подлежат установлению			1 этаж	3 метра
8	4.9.1.3	Автомобильные мойки	не подлежат установлению			1 этаж	3 метра
9	4.9.1.4	Ремонт автомобилей	не подлежат установлению			1 этаж	3 метра
10	6.9	Склад	не подлежат установлению		60%	не подлежит установлению	3 метра
11	6.9.1	Складские площадки	не подлежат установлению				
12	12.0	Земельные участки (территории) общего пользования	не подлежат установлению				
13	12.0.1	Улично-дорожная сеть	не подлежат установлению				
14	12.0.2	Благоустройство территории	не подлежат установлению				
УСЛОВНО РАЗРЕШЕННЫЕ ВИДЫ ИСПОЛЬЗОВАНИЯ ЗЕМЕЛЬНЫХ УЧАСТКОВ И ОБЪЕКТОВ КАПИТАЛЬНОГО СТРОИТЕЛЬСТВА							
15	1.8	Скотоводство	не подлежат установлению				3 метра
16	6.4	Пищевая промышленность	не подлежат установлению				3 метра

Ограничения использования земельных участков и объектов капитального строительства, устанавливаемые в соответствии с законодательством Российской Федерации, определяются пунктом 22 настоящих Правил.

6. Градостроительный регламент территориальной зоны Р1/1

№ п/п	Код ВРИ	Наименование ВРИ	Предельные (минимальные и (или) максимальные) размеры земельных участков, в том числе их площадь, м ²		Максимальный процент застройки в границах земельного участка	Предельное количество этажей или предельная высота зданий, строений, сооружений	Минимальные отступы от границ земельных участков в целях определения мест допустимого размещения зданий, строений, сооружений, за пределами которых запрещено строительство зданий, строений, сооружений
			min	max			
ОСНОВНЫЕ ВИДЫ РАЗРЕШЕННОГО ИСПОЛЬЗОВАНИЯ ЗЕМЕЛЬНЫХ УЧАСТКОВ И ОБЪЕКТОВ КАПИТАЛЬНОГО СТРОИТЕЛЬСТВА							
1	3.6.2.	Парки культуры и отдыха	не подлежат установлению				
2	5.1.3	Площадки для занятий спортом	не подлежат установлению				
3	9.1	Охрана природных территорий	не подлежат установлению				
4	9.3	Историко-культурная деятельность	не подлежат установлению				
5	12.0.2	Благоустройство территории	не подлежат установлению				
УСЛОВНО РАЗРЕШЕННЫЕ ВИДЫ ИСПОЛЬЗОВАНИЯ ЗЕМЕЛЬНЫХ УЧАСТКОВ И ОБЪЕКТОВ КАПИТАЛЬНОГО СТРОИТЕЛЬСТВА							
6	3.1.1	Предоставление коммунальных услуг	не подлежат установлению				

Ограничения использования земельных участков и объектов капитального строительства, устанавливаемые в соответствии с законодательством Российской Федерации, определяются пунктом 22 настоящих Правил.

В отношении земельного участка с кадастровым номером 36:31:3000013:83, расположенного в границах ООПТ - памятник природы местного значения «Парковая зона по ул. Кирова в с. Семидесятное», правовой режим использования определяется решением Совета народных депутатов Семидесятского сельского поселения Хохольского муниципального района Воронежской области от 06.08.2020 № 30 «О создании особо охраняемой природной территории местного значения в Семидесятском сельском поселении Хохольского муниципального района Воронежской области».

7. Градостроительный регламент территориальной зоны СН1/1

№ п/п	Код ВРИ	Наименование ВРИ	Предельные (минимальные и (или) максимальные) размеры земельных участков, в том числе их площадь, м ²		Максимальный процент застройки в границах земельного участка	Предельное количество этажей или предельная высота зданий, строений, сооружений	Минимальные отступы от границ земельных участков в целях определения мест допустимого размещения зданий, строений, сооружений, за пределами которых запрещено строительство зданий, строений, сооружений
			min	max			
ОСНОВНЫЕ ВИДЫ РАЗРЕШЕННОГО ИСПОЛЬЗОВАНИЯ ЗЕМЕЛЬНЫХ УЧАСТКОВ И ОБЪЕКТОВ КАПИТАЛЬНОГО СТРОИТЕЛЬСТВА							
1	12.1	Ритуальная деятельность	не подлежит установлению	400000	не подлежат установлению		3 метра
2	12.0	Земельные участки (территории) общего пользования	не подлежат установлению				
3	12.0.1	Улично-дорожная сеть	не подлежат установлению				
4	12.0.2	Благоустройство территории	не подлежат установлению				
5	3.1.1	Предоставление коммунальных услуг	не подлежат установлению				
УСЛОВНО РАЗРЕШЕННЫЕ ВИДЫ ИСПОЛЬЗОВАНИЯ ЗЕМЕЛЬНЫХ УЧАСТКОВ И ОБЪЕКТОВ КАПИТАЛЬНОГО СТРОИТЕЛЬСТВА							
6	Не устанавливаются						

Ограничения использования земельных участков и объектов капитального строительства, устанавливаемые в соответствии с законодательством Российской Федерации, определяются пунктом 22 настоящих Правил.

22. Ограничения использования земельных участков и объектов капитального строительства, устанавливаемые в соответствии с законодательством Российской Федерации

1. На территории Семидесятского сельского поселения Хохольского муниципального района Воронежской области располагаются следующие зоны с особыми условиями использования территории:

1) охранная зона объектов электроэнергетики (объектов электросетевого хозяйства и объектов по производству электрической энергии);

2) охранная зона трубопроводов (газопроводов, нефтепроводов и нефтепродуктопроводов, аммиакопроводов);

3) охранная зона особо охраняемой природной территории (государственного природного заповедника, национального парка, природного парка, памятника природы);

4) водоохранная (рыбоохранная) зона;

5) прибрежная защитная полоса;

6) зоны санитарной охраны источников питьевого и хозяйственно-бытового водоснабжения, а также устанавливаемые в случаях, предусмотренных Водным кодексом Российской Федерации, в отношении подземных водных объектов зоны специальной охраны;

7) санитарно-защитная зона.

2. Ограничения для зон с особыми условиями использования территории установлены в соответствии с действующими нормативами.

№ п/п	Вид зоны	Ограничения в использовании земельных участков и объектов капитального строительства	Основания установления ограничений
1	Охранная зона объектов электроэнергетики (объектов электросетевого	1. В охранных зонах объектов электросетевого хозяйства, размещенных на земельных участках, запрещается осуществлять любые действия, которые могут нарушить безопасную работу	Постановление Правительства Российской Федерации от 24.02.2009 № 160 «О порядке установления охранных зон объектов

	<p>хозяйства и объектов по производству электрической энергии)</p>	<p>объектов электросетевого хозяйства, в том числе привести к их повреждению или уничтожению, и (или) повлечь причинение вреда жизни, здоровью граждан и имуществу физических или юридических лиц, а также повлечь нанесение экологического ущерба и возникновение пожаров, в том числе:</p> <ul style="list-style-type: none"> - набрасывать на провода и опоры воздушных линий электропередачи посторонние предметы, а также подниматься на опоры воздушных линий электропередачи; - размещать любые объекты и предметы (материалы) в пределах созданных в соответствии с требованиями нормативно-технических документов проходов и подъездов для доступа к объектам электросетевого хозяйства, а также проводить любые работы и возводить сооружения, которые могут препятствовать доступу к объектам электросетевого хозяйства, без создания необходимых для такого доступа проходов и подъездов; - находиться в пределах огороженной территории и помещениях распределительных устройств и подстанций, открывать двери и люки распределительных устройств и подстанций, производить переключения и подключения в электрических сетях (указанное требование не распространяется на работников, занятых выполнением разрешённых в установленном порядке работ), разводить огонь в пределах охранных зон вводных и распределительных устройств, подстанций, воздушных линий электропередачи, а также в охранных зонах кабельных линий электропередачи; - размещать свалки; - производить работы ударными механизмами, сбрасывать тяжести массой свыше 5 тонн, производить сброс и слив едких и коррозионных веществ и горюче-смазочных материалов (в охранных зонах подземных кабельных линий электропередачи). <p>2. Для объектов электросетевого хозяйства напряжением свыше 1000 вольт, помимо действий, предусмотренных пунктом 1, запрещается:</p> <ul style="list-style-type: none"> - складировать или размещать хранилища любых, в том числе горюче-смазочных материалов; - размещать детские и спортивные площадки, стадионы, рынки, торговые точки, полевые станы, загоны для скота, гаражи и стоянки 	<p>электросетевого хозяйства и особых условий использования земельных участков, расположенных в границах таких зон»</p> <p>Постановление Правительства Российской Федерации от 18.11.2013 № 1033 «О порядке установления охранных зон объектов по производству электрической энергии и особых условий использования земельных участков, расположенных в границах таких зон»</p>
--	--	--	---

		<p>всех видов машин и механизмов, проводить любые мероприятия, связанные с большим скоплением людей, не занятых выполнением разрешённых в установленном порядке работ (в охранных зонах воздушных линий электропередачи);</p> <ul style="list-style-type: none"> - использовать (запускать) любые летательные аппараты, в том числе воздушных змеев, спортивные модели летательных аппаратов (в охранных зонах воздушных линий электропередачи); - бросать якоря с судов и осуществлять их проход с отданными якорями, цепями, лотами, волокушами и тралами (в охранных зонах подводных кабельных линий электропередачи); - осуществлять проход судов с поднятыми стрелами кранов и других механизмов (в охранных зонах воздушных линий электропередачи). <p>3. Без письменного решения о согласовании сетевой организации запрещается:</p> <ul style="list-style-type: none"> - строительство, капитальный ремонт, реконструкция или снос зданий и сооружений; - горные, взрывные, мелиоративные работы, в том числе связанные с временным затоплением земель; - посадка и вырубка деревьев и кустарников; - дноуглубительные, землечерпальные и погрузочно-разгрузочные работы, добыча рыбы, других водных животных и растений придонными орудиями лова, устройство водопоев, колка и заготовка льда (в охранных зонах подводных кабельных линий электропередачи); - проход судов, у которых расстояние по вертикали от верхнего крайнего габарита с грузом или без груза до нижней точки провеса проводов переходов воздушных линий электропередачи через водоёмы менее минимально допустимого расстояния, в том числе с учётом максимального уровня подъёма воды при паводке; - проезд машин и механизмов, имеющих общую высоту с грузом или без груза от поверхности дороги более 4,5 метра (в охранных зонах воздушных линий электропередачи); - земляные работы на глубине более 0,3 метра (на вспахиваемых землях на глубине более 0,45 метра), а также планировка грунта (в охранных зонах подземных кабельных линий электропередачи); - полив сельскохозяйственных культур в случае, если высота струи 	
--	--	---	--

		<p>воды может составить свыше 3 метров (в охранных зонах воздушных линий электропередачи);</p> <ul style="list-style-type: none"> - полевые сельскохозяйственные работы с применением сельскохозяйственных машин и оборудования высотой более 4 метров (в охранных зонах воздушных линий электропередачи) или полевые сельскохозяйственные работы, связанные с вспашкой земли (в охранных зонах кабельных линий электропередачи). <p>4. Для объектов электросетевого хозяйства напряжением до 1000 вольт, помимо действий, предусмотренных пунктом 3, без письменного решения о согласовании сетевых организаций запрещается:</p> <ul style="list-style-type: none"> - размещать детские и спортивные площадки, стадионы, рынки, торговые точки, полевые станы, загоны для скота, гаражи и стоянки всех видов машин и механизмов, садовые, огородные земельные участки и иные объекты недвижимости, расположенные в границах территории ведения гражданами садоводства или огородничества для собственных нужд объекты жилищного строительства, в том числе индивидуального (в охранных зонах воздушных линий электропередачи); - складировать или размещать хранилища любых, в том числе горюче-смазочных материалов; - устраивать причалы для стоянки судов, барж и плавучих кранов, бросать якоря с судов и осуществлять их проход с отданными якорями, цепями, лотами, волокушами и тралами (в охранных зонах подводных кабельных линий электропередачи). <p>5. В охранных зонах объектов по производству электрической энергии запрещается осуществлять действия, которые могут нарушить безопасную работу объектов, в том числе привести к их повреждению или уничтожению и (или) повлечь причинение вреда жизни, здоровью граждан и имуществу физических или юридических лиц, а также нанесение вреда окружающей среде и возникновение пожаров и чрезвычайных ситуаций, а именно:</p> <ul style="list-style-type: none"> - убирать, перемещать, засыпать и повреждать предупреждающие знаки; - размещать кладбища, скотомогильники, захоронения отходов производства и потребления, радиоактивных, химических, 	
--	--	---	--

		<p>взрывчатых, токсичных, отравляющих и ядовитых веществ;</p> <ul style="list-style-type: none"> - производить сброс и слив едких и коррозионных веществ, в том числе растворов кислот, щелочей и солей, а также горюче-смазочных материалов; - разводить огонь и размещать какие-либо открытые или закрытые источники огня; - проводить работы, размещать объекты и предметы, возводить сооружения, которые могут препятствовать доступу к объектам, без создания необходимых для такого доступа проходов и подъездов; - производить работы ударными механизмами, сбрасывать тяжести массой свыше 5 тонн; - складировать любые материалы, в том числе взрывоопасные, пожароопасные и горюче-смазочные. <p>б. Без письменного согласования владельцев объектов по производству электрической энергии запрещается:</p> <ul style="list-style-type: none"> - размещать детские и спортивные площадки, стадионы, рынки, торговые точки, полевые станы, загоны для скота, гаражи и стоянки всех видов машин и механизмов; - проводить любые мероприятия, связанные с пребыванием людей, не занятых выполнением работ, разрешенных в установленном порядке; - осуществлять горные, взрывные, мелиоративные работы, в том числе связанные с временным затоплением земель. 	
2	<p>Охранная зона трубопроводов (газопроводов, нефтепроводов и нефтепродуктопроводов, аммиакопроводов)</p>	<p>1. В охранных зонах трубопроводов запрещается производить всякого рода действия, могущие нарушить нормальную эксплуатацию трубопроводов либо привести к их повреждению, в частности:</p> <ul style="list-style-type: none"> - перемещать, засыпать и ломать опознавательные и сигнальные знаки, контрольно - измерительные пункты; - открывать люки, калитки и двери необслуживаемых усилительных пунктов кабельной связи, ограждений узлов линейной арматуры, станций катодной и дренажной защиты, линейных и смотровых колодцев и других линейных устройств, открывать и закрывать краны и задвижки, отключать или включать средства связи, энергоснабжения и телемеханики трубопроводов; - устраивать всякого рода свалки, выливать растворы кислот, солей и щелочей; 	<p>Федеральный закон от 31.03.1999 № 69-ФЗ «О газоснабжении в Российской Федерации»</p> <p>«Правила охраны магистральных трубопроводов», утвержденные Минтопэнерго РФ 29.04.1992, Постановлением Госгортехнадзора РФ от 22.04.1992 № 9</p> <p>Постановление Госгортехнадзора Российской Федерации от 23.11.1994 № 61 «О распространении «Правил охраны магистральных трубопроводов» на магистральные аммиакопроводы»</p>

		<p>- разрушать берегоукрепительные сооружения, водопропускные устройства, земляные и иные сооружения (устройства), предохраняющие трубопроводы от разрушения, а прилегающую территорию и окружающую местность - от аварийного разлива транспортируемой продукции;</p> <p>- бросать якоря, проходить с отданными якорями, цепями, лотами, волокушами и тралами, производить дноуглубительные и землечерпальные работы;</p> <p>- разводить огонь и размещать какие-либо открытые или закрытые источники огня.</p> <p>2. В охранных зонах трубопроводов без письменного разрешения предприятий трубопроводного транспорта запрещается:</p> <p>- возводить любые постройки и сооружения; на расстоянии ближе 1000 м от оси аммиакопровода запрещается: строить коллективные сады с жилыми домами, устраивать массовые спортивные соревнования, соревнования с участием зрителей, купания, массовый отдых людей, любительское рыболовство, расположение временных полевых жилищ и станов любого назначения, загоны для скота;</p> <p>- высаживать деревья и кустарники всех видов, складировать корма, удобрения, материалы, сено и солому, располагать коновязи, содержать скот, выделять рыбопромысловые участки, производить добычу рыбы, а также водных животных и растений, устраивать водопои, производить колку и заготовку льда;</p> <p>- сооружать проезды и переезды через трассы трубопроводов, устраивать стоянки автомобильного транспорта, тракторов и механизмов, размещать сады и огороды;</p> <p>- производить мелиоративные земляные работы, сооружать оросительные и осушительные системы;</p> <p>- производить всякого рода открытые и подземные, горные, строительные, монтажные и взрывные работы, планировку грунта.</p> <p>3. В охранных зонах магистральных газопроводов запрещается:</p> <p>- перемещать, засыпать, повреждать и разрушать контрольно-измерительные и контрольно-диагностические пункты, предупредительные надписи, опознавательные и сигнальные знаки местонахождения магистральных газопроводов;</p>	<p>Постановление Правительства Российской Федерации от 08.09.2017 № 1083 «Об утверждении Правил охраны магистральных газопроводов и о внесении изменений в Положение о представлении в федеральный орган исполнительной власти (его территориальные органы), уполномоченный Правительством Российской Федерации на осуществление государственного кадастрового учета, государственной регистрации прав, ведение Единого государственного реестра недвижимости и предоставление сведений, содержащихся в Едином государственном реестре недвижимости, федеральными органами исполнительной власти, органами государственной власти субъектов Российской Федерации и органами местного самоуправления дополнительных сведений, воспроизводимых на публичных кадастровых картах»</p> <p>Постановление Правительства Российской Федерации от 20.11.2000 № 878 «Об утверждении Правил охраны газораспределительных сетей»</p>
--	--	---	--

		<ul style="list-style-type: none"> - открывать двери и люки необслуживаемых усилительных пунктов на кабельных линиях связи, калитки ограждений узлов линейной арматуры, двери установок электрохимической защиты, люки линейных и смотровых колодцев, открывать и закрывать краны, задвижки, отключать и включать средства связи, энергоснабжения, устройства телемеханики магистральных газопроводов; - устраивать свалки, осуществлять сброс и слив едких и коррозионно-агрессивных веществ и горюче-смазочных материалов; - складировать любые материалы, в том числе горюче-смазочные, или размещать хранилища любых материалов; - повреждать берегозащитные, водовыпускные сооружения, земляные и иные сооружения (устройства), предохраняющие магистральный газопровод от разрушения; - осуществлять постановку судов и плавучих объектов на якорь, добычу морских млекопитающих, рыболовство придонными орудиями добычи (вылова) водных биологических ресурсов, плавание с вытравленной якорь-цепью; - проводить дноуглубительные и другие работы, связанные с изменением дна и берегов водных объектов, за исключением работ, необходимых для технического обслуживания объекта магистрального газопровода; - проводить работы с использованием ударно-импульсных устройств и вспомогательных механизмов, сбрасывать грузы; - осуществлять рекреационную деятельность (кроме деятельности по размещению туристских стоянок), разводить костры и размещать источники огня; - огораживать и перегораживать охранные зоны; - размещать какие-либо здания, строения, сооружения, не относящиеся к объектам, указанным в пункте 2 Правил, за исключением объектов, указанных в подпунктах «д» – «к» и «м» пункта 6 Правил, утвержденных Постановлением Правительства Российской Федерации от 08.09.2017 № 1083; - осуществлять несанкционированное подключение (присоединение) к магистральному газопроводу. <p>4. В охранных зонах магистральных газопроводов без письменного разрешения собственника магистрального газопровода или организации, эксплуатирующей магистральный газопровод не</p>	
--	--	--	--

		<p>допускается:</p> <ul style="list-style-type: none"> - проведение горных, взрывных, строительных, монтажных, мелиоративных работ, в том числе работ, связанных с затоплением земель; - осуществление посадки и вырубки деревьев и кустарников; - проведение погрузочно-разгрузочных работ, устройство водопоев скота, колка и заготовка льда; - проведение земляных работ на глубине более чем 0,3 метра, планировка грунта; - сооружение запруд на реках и ручьях; - складирование кормов, удобрений, сена, соломы, размещение полевых станков и загонов для скота; - размещение туристских стоянок; - размещение гаражей, стоянок и парковок транспортных средств; - сооружение переездов через магистральные газопроводы; - прокладка инженерных коммуникаций; - проведение инженерных изысканий, связанных с бурением скважин и устройством шурфов; - устройство причалов для судов и пляжей; - проведение работ на объектах транспортной инфраструктуры, находящихся на территории охранной зоны; - проведение работ, связанных с временным затоплением земель, не относящихся к землям сельскохозяйственного назначения. <p>5. В границах охранной зоны газораспределительных сетей запрещается:</p> <ul style="list-style-type: none"> - строить объекты жилищно-гражданского и производственного назначения; - сносить и реконструировать мосты, коллекторы, автомобильные и железные дороги с расположенными на них газораспределительными сетями без предварительного выноса этих газопроводов по согласованию с эксплуатационными организациями; - разрушать берегоукрепительные сооружения, водопропускные устройства, земляные и иные сооружения, предохраняющие газораспределительные сети от разрушений; - перемещать, повреждать, засыпать и уничтожать опознавательные знаки, контрольно-измерительные пункты и другие устройства 	
--	--	--	--

		<p>газораспределительных сетей;</p> <ul style="list-style-type: none"> - устраивать свалки и склады, разливать растворы кислот, солей, щелочей и других химически активных веществ; - огораживать и перегораживать охранные зоны, препятствовать доступу персонала эксплуатационных организаций к газораспределительным сетям, проведению обслуживания и устранению повреждений газораспределительных сетей; - разводить огонь и размещать источники огня; - рыть погреба, копать и обрабатывать почву сельскохозяйственными и мелиоративными орудиями и механизмами на глубину более 0,3 метра; - открывать калитки и двери газорегуляторных пунктов, станций катодной и дренажной защиты, люки подземных колодцев, включать или отключать электроснабжение средств связи, освещения и систем телемеханики; - набрасывать, приставлять и привязывать к опорам и надземным газопроводам, ограждениям и зданиям газораспределительных сетей посторонние предметы, лестницы, влезать на них; - самовольно подключаться к газораспределительным сетям. 	
3	<p>Охранная зона особо охраняемой природной территории (государственного природного заповедника, национального парка, природного парка, памятника природы)</p>	<p>В границах охранных зон запрещается деятельность, оказывающая негативное воздействие на природные комплексы особо охраняемых природных территорий.</p> <p>В границах охранных зон запрещается всякая деятельность, влекущая за собой нарушение сохранности памятников природы.</p> <p>Ограничения использования земельных участков в границах охранной зоны установлены постановлением правительства Воронежской области от 08.11.2019 № 1086 «О создании охранных зон отдельных особо охраняемых природных территорий областного значения»</p>	<p>Земельный кодекс Российской Федерации</p> <p>Федеральный закон от 14.03.1995 № 33-ФЗ «Об особо охраняемых природных территориях»</p>
4	<p>Водоохранная зона</p>	<p>В границах водоохранной зоны запрещается:</p> <ul style="list-style-type: none"> - использование сточных вод в целях регулирования плодородия почв; - размещение кладбищ, скотомогильников, объектов размещения отходов производства и потребления, химических, взрывчатых, токсичных, отравляющих и ядовитых веществ, пунктов захоронения радиоактивных отходов; 	<p>Водный кодекс Российской Федерации</p>

		<ul style="list-style-type: none"> - осуществление авиационных мер по борьбе с вредными организмами; - движение и стоянка транспортных средств (кроме специальных транспортных средств), за исключением их движения по дорогам и стоянки на дорогах и в специально оборудованных местах, имеющих твердое покрытие; - строительство и реконструкция автозаправочных станций, складов горюче-смазочных материалов (за исключением случаев, если автозаправочные станции, склады горюче-смазочных материалов размещены на территориях портов, инфраструктуры внутренних водных путей, в том числе баз (сооружений) для стоянки маломерных судов, объектов органов федеральной службы безопасности), станций технического обслуживания, используемых для технического осмотра и ремонта транспортных средств, осуществление мойки транспортных средств; - хранение пестицидов и агрохимикатов (за исключением хранения агрохимикатов в специализированных хранилищах на территориях морских портов за пределами границ прибрежных защитных полос), применение пестицидов и агрохимикатов; - сброс сточных, в том числе дренажных, вод; - разведка и добыча общераспространенных полезных ископаемых (за исключением случаев, если разведка и добыча общераспространенных полезных ископаемых осуществляются пользователями недр, осуществляющими разведку и добычу иных видов полезных ископаемых, в границах предоставленных им в соответствии с законодательством Российской Федерации о недрах горных отводов и (или) геологических отводов на основании утвержденного технического проекта в соответствии со ст. 19.1 Закона Российской Федерации от 21 февраля 1992 года № 2395-1 «О недрах»). 	
	Рыбоохранная зона	<p>В границах рыбоохранной зоны запрещается:</p> <ul style="list-style-type: none"> - использование сточных вод в целях регулирования плодородия почв; - размещение кладбищ, скотомогильников, объектов размещения отходов производства и потребления, химических, взрывчатых, токсичных, отравляющих и ядовитых веществ, пунктов захоронения радиоактивных отходов; - осуществление авиационных мер по борьбе с вредными 	Постановление Правительства Российской Федерации от 06.10.2008 № 743 «Об утверждении Правил установления рыбоохранных зон»

		<p>организмами;</p> <ul style="list-style-type: none"> - движение и стоянка транспортных средств (кроме специальных транспортных средств), за исключением их движения по дорогам и стоянки на дорогах и в специально оборудованных местах, имеющих твердое покрытие; - размещение автозаправочных станций, складов горюче-смазочных материалов (за исключением случаев, если автозаправочные станции, склады горюче-смазочных материалов размещены на территориях портов, судостроительных и судоремонтных организаций, инфраструктуры внутренних водных путей при условии соблюдения требований законодательства в области охраны окружающей среды и Водного кодекса Российской Федерации), станций технического обслуживания, используемых для технического осмотра и ремонта транспортных средств, осуществление мойки транспортного средства; - размещение специализированных хранилищ пестицидов и агрохимикатов, применение пестицидов и агрохимикатов; - сброс сточных, в том числе дренажных, вод; - разведка и добыча общераспространенных полезных ископаемых (за исключением случаев, если разведка и добыча общераспространенных полезных ископаемых осуществляются пользователями недр, осуществляющими разведку и добычу иных видов полезных ископаемых, в границах предоставленных им в соответствии с законодательством Российской Федерации о недрах участков недр на основании утвержденного технического проекта в соответствии со статьей 19.1 Закона Российской Федерации «О недрах»); - распашка земель; - размещение отвалов размываемых грунтов; - выпас сельскохозяйственных животных и организация для них летних лагерей, ванн. 	
5	Прибрежная защитная полоса	<p>В границах прибрежных защитных полос запрещается:</p> <ul style="list-style-type: none"> - использование сточных вод в целях регулирования плодородия почв; - размещение кладбищ, скотомогильников, объектов размещения отходов производства и потребления, химических, взрывчатых, токсичных, отравляющих и ядовитых веществ, пунктов захоронения радиоактивных отходов; 	Водный кодекс Российской Федерации

		<ul style="list-style-type: none"> - осуществление авиационных мер по борьбе с вредными организмами; - движение и стоянка транспортных средств (кроме специальных транспортных средств), за исключением их движения по дорогам и стоянки на дорогах и в специально оборудованных местах, имеющих твердое покрытие; - строительство и реконструкция автозаправочных станций, складов горюче-смазочных материалов (за исключением случаев, если автозаправочные станции, склады горюче-смазочных материалов размещены на территориях портов, инфраструктуры внутренних водных путей, в том числе баз (сооружений) для стоянки маломерных судов, объектов органов федеральной службы безопасности), станций технического обслуживания, используемых для технического осмотра и ремонта транспортных средств, осуществление мойки транспортных средств; - хранение пестицидов и агрохимикатов (за исключением хранения агрохимикатов в специализированных хранилищах на территориях морских портов за пределами границ прибрежных защитных полос), применение пестицидов и агрохимикатов; - сброс сточных, в том числе дренажных, вод; - разведка и добыча общераспространенных полезных ископаемых (за исключением случаев, если разведка и добыча общераспространенных полезных ископаемых осуществляются пользователями недр, осуществляющими разведку и добычу иных видов полезных ископаемых, в границах предоставленных им в соответствии с законодательством Российской Федерации о недрах горных отводов и (или) геологических отводов на основании утвержденного технического проекта в соответствии со ст. 19.1 Закона Российской Федерации от 21 февраля 1992 года № 2395-1 «О недрах»); - распашка земель; - размещение отвалов размываемых грунтов; - выпас сельскохозяйственных животных и организация для них летних лагерей, ванн. 	
6	<p>Зоны санитарной охраны источников питьевого и хозяйственно-бытового водоснабжения, а также</p>	<p>В зоне санитарной охраны источников питьевого и хозяйственно-бытового водоснабжения запрещается сброс сточных, в том числе дренажных, вод. На территории зоны санитарной охраны подземных источников</p>	<p>Водный кодекс Российской Федерации СанПиН 2.1.4.1110-02 «Зоны санитарной охраны источников водоснабжения и</p>

	<p>устанавливаемые в случаях, предусмотренных Водным кодексом Российской Федерации, в отношении подземных водных объектов зоны специальной охраны</p>	<p>водоснабжения:</p> <p>1. В первом поясе не допускается:</p> <ul style="list-style-type: none"> - посадка высокоствольных деревьев; - все виды строительства, не имеющие непосредственного отношения к эксплуатации, реконструкции и расширению водопроводных сооружений, в том числе прокладка трубопроводов различного назначения; - размещение жилых и хозяйственно-бытовых зданий; - проживание людей; - применение ядохимикатов и удобрений. <p>2. Во втором поясе запрещено:</p> <ul style="list-style-type: none"> - закачка отработанных вод в подземные горизонты, подземное складирование твёрдых отходов и разработка недр земли; - размещение кладбищ, скотомогильников, полей ассенизации, полей фильтрации, навозохранилищ, силосных траншей, животноводческих и птицеводческих предприятий и других объектов, обуславливающих опасность микробного загрязнения подземных вод; - применение удобрений и ядохимикатов; - рубка леса главного пользования и реконструкции; - размещение складов горюче-смазочных материалов, ядохимикатов и минеральных удобрений, накопителей промстоков, шламоохранилищ и других объектов, обуславливающих опасность химического загрязнения подземных вод. <p>Бурение новых скважин и новое строительство, связанное с нарушением почвенного покрова, производится при обязательном согласовании с центром государственного санитарно-эпидемиологического надзора.</p> <p>3. В третьем поясе запрещено:</p> <ul style="list-style-type: none"> - закачка отработанных вод в подземные горизонты, подземное складирование твёрдых отходов и разработка недр земли; - размещение складов горюче-смазочных материалов, ядохимикатов и минеральных удобрений, накопителей промстоков, шламоохранилищ и других объектов, обуславливающих опасность химического загрязнения подземных вод. Размещение таких объектов допускается в пределах третьего пояса зоны санитарной 	<p>водопроводов питьевого назначения»</p>
--	---	---	---

		<p>охраны только при использовании защищённых подземных вод, при условии выполнения специальных мероприятий по защите водоносного горизонта от загрязнения при наличии санитарно-эпидемиологического заключения центра государственного санитарно-эпидемиологического надзора, выданного с учётом заключения органов геологического контроля.</p> <p>Бурение новых скважин и новое строительство, связанное с нарушением почвенного покрова, производится при обязательном согласовании с центром государственного санитарно-эпидемиологического надзора.</p> <p>На территории зоны санитарной охраны поверхностных источников водоснабжения:</p> <p>1. В первом поясе не допускается:</p> <ul style="list-style-type: none"> - посадка высокоствольных деревьев; - все виды строительства, не имеющие непосредственного отношения к эксплуатации, реконструкции и расширению водопроводных сооружений, в том числе прокладка трубопроводов различного назначения; - размещение жилых и хозяйственно-бытовых зданий; - проживание людей; - применение ядохимикатов и удобрений; - спуск любых сточных вод, в том числе сточных вод водного транспорта; - купание, стирка белья, водопой скота и другие виды водопользования, оказывающие влияние на качество воды. <p>2. Во втором поясе не допускается:</p> <ul style="list-style-type: none"> - рубка леса главного пользования и реконструкции, а также закрепление за лесозаготовительными предприятиями древесины на корню и лесосечного фонда долгосрочного пользования (допускается только рубки ухода и санитарные рубки леса); - расположение стойбищ и выпас скота, а также всякое другое использование водоема и земельных участков, лесных угодий в пределах прибрежной полосы шириной не менее 500 м, которое может привести к ухудшению качества или уменьшению количества воды источника водоснабжения; - отведение сточных вод в зоне водосбора источника 	
--	--	---	--

		<p>водоснабжения, включая его притоки, не отвечающих гигиеническим требованиям к охране поверхностных вод;</p> <ul style="list-style-type: none"> - размещение кладбищ, скотомогильников, полей ассенизации, полей фильтрации, навозохранилищ, силосных траншей, животноводческих и птицеводческих предприятий и других объектов, обуславливающих опасность микробного загрязнения подземных вод; - применение удобрений и ядохимикатов; - рубка леса главного пользования и реконструкции; - сброс промышленных, сельскохозяйственных, городских и ливневых сточных вод, содержание в которых химических веществ и микроорганизмов превышает установленные санитарными правилами гигиенические нормативы качества воды (с учетом Определения Верховного Суда Российской Федерации от 25.09.2014 № АПЛ14-393); - размещение складов горюче-смазочных материалов, ядохимикатов и минеральных удобрений, накопителей промстоков, шламоохранилищ и других объектов, обуславливающих опасность химического загрязнения подземных вод. <p>Регулирование отведения территории для нового строительства жилых, промышленных и сельскохозяйственных объектов, а также согласование изменений технологий действующих предприятий, связанных с повышением степени опасности загрязнения сточными водами источника водоснабжения производится при согласовании с центром государственного санитарно-эпидемиологического надзора.</p> <p>Все работы, в том числе добыча песка, гравия, донноуглубительные, в пределах акватории зоны санитарной охраны допускаются по согласованию с центром государственного санитарно - эпидемиологического надзора лишь при обосновании гидрологическими расчетами отсутствия ухудшения качества воды в створе водозабора.</p> <p>Использование химических методов борьбы с эвтрофикацией водоемов допускается при условии применения препаратов, имеющих положительное санитарно - эпидемиологическое заключение государственной санитарно - эпидемиологической службы Российской Федерации.</p>	
--	--	---	--

		<p>Использование источников водоснабжения в пределах второго пояса зоны санитарной охраны для купания, туризма, водного спорта и рыбной ловли допускается в установленных местах при условии соблюдения гигиенических требований к охране поверхностных вод, а также гигиенических требований к зонам рекреации водных объектов.</p> <p>3. В третьем поясе не допускается отведение сточных вод в зоне водосбора источника водоснабжения, включая его притоки, не отвечающих гигиеническим требованиям к охране поверхностных вод.</p> <p>Регулирование отведения территории для нового строительства жилых, промышленных и сельскохозяйственных объектов, а также согласование изменений технологий действующих предприятий, связанных с повышением степени опасности загрязнения сточными водами источника водоснабжения производится при согласовании с центром государственного санитарно-эпидемиологического надзора.</p> <p>Все работы, в том числе добыча песка, гравия, донноуглубительные, в пределах акватории зоны санитарной охраны допускаются по согласованию с центром государственного санитарно - эпидемиологического надзора лишь при обосновании гидрологическими расчетами отсутствия ухудшения качества воды в створе водозабора.</p> <p>Использование химических методов борьбы с эвтрофикацией водоемов допускается при условии применения препаратов, имеющих положительное санитарно - эпидемиологическое заключение государственной санитарно - эпидемиологической службы Российской Федерации.</p>	
7	Санитарно-защитная зона	<p>В границах санитарно-защитной зоны не допускается использования земельных участков в целях:</p> <ul style="list-style-type: none"> - размещения жилой застройки, объектов образовательного и медицинского назначения, спортивных сооружений открытого типа, организаций отдыха детей и их оздоровления, зон рекреационного назначения и для ведения садоводства; - размещения объектов для производства и хранения лекарственных средств, объектов пищевых отраслей промышленности, оптовых складов продовольственного сырья и пищевой продукции, 	Постановление Правительства Российской Федерации от 03.03.2018 № 222 «Об утверждении Правил установления санитарно-защитных зон и использования земельных участков, расположенных в границах санитарно-защитных зон»

		<p>комплексов водопроводных сооружений для подготовки и хранения питьевой воды, использования земельных участков в целях производства, хранения и переработки сельскохозяйственной продукции, предназначенной для дальнейшего использования в качестве пищевой продукции, если химическое, физическое и (или) биологическое воздействие объекта, в отношении которого установлена санитарно-защитная зона, приведет к нарушению качества и безопасности таких средств, сырья, воды и продукции в соответствии с установленными требованиями.</p>	
--	--	--	--

Приложение № 1
к правилам землепользования и застройки
Семидесятского сельского поселения
Хохольского муниципального района
Воронежской области

СВЕДЕНИЯ О ГРАНИЦАХ ТЕРРИТОРИАЛЬНЫХ ЗОН,
СОДЕРЖАЩИЕ ГРАФИЧЕСКОЕ ОПИСАНИЕ МЕСТОПОЛОЖЕНИЯ
ГРАНИЦ ТЕРРИТОРИАЛЬНЫХ ЗОН, ПЕРЕЧЕНЬ КООРДИНАТ
ХАРАКТЕРНЫХ ТОЧЕК ГРАНИЦ ТЕРРИТОРИАЛЬНЫХ ЗОН
СЕЛА СЕМИДЕСЯТНОЕ

ОПИСАНИЕ МЕСТОПОЛОЖЕНИЯ ГРАНИЦ

Зона застройки индивидуальными жилыми домами села Семидесятное – Ж1/1

(наименование объекта, местоположение границ которого описано
(далее - объект)

Раздел 1

Сведения об объекте		
№ п/п	Характеристики объекта	Описание характеристик
1	2	3
1	Местоположение объекта	Воронежская область, Хохольский муниципальный район, Семидесятское сельское поселение, село Семидесятное
2	Площадь объекта \pm величина погрешности определения площади ($P \pm \Delta P$)	-
3	Иные характеристики объекта	-

Раздел 2

Сведения о местоположении границ объекта					
1. Система координат: МСК - 36, зона 1					
2. Сведения о характерных точках границ объекта					
Обозначение характерных точек границ	Координаты, м		Метод определения координат характерной точки	Средняя квадратическая погрешность положения характерной точки (Mt), м	Описание обозначения точки на местности (при наличии)
	X	Y			
1	2	3	4	5	6
1	479734.79	1264669.87	Аналитический	0.30	-
2	479634.69	1264758.25	Картометрический	1.00	-
3	479482.51	1264590.84	Картометрический	1.00	-
4	479370.64	1264553.87	Картометрический	1.00	-
5	479328.17	1264516.69	Картометрический	1.00	-
6	479323.78	1264476.86	Картометрический	1.00	-
7	479333.82	1264447.16	Картометрический	1.00	-
8	479276.29	1264454.11	Картометрический	1.00	-
9	479152.47	1264392.59	Картометрический	1.00	-
10	479103.14	1264333.39	Картометрический	1.00	-
11	479047.50	1264178.42	Картометрический	1.00	-
12	479061.01	1264170.76	Картометрический	1.00	-
13	479132.01	1264123.75	Картометрический	1.00	-
14	479142.20	1264116.16	Картометрический	1.00	-
15	479171.64	1264131.09	Картометрический	1.00	-
16	479192.73	1264164.46	Картометрический	1.00	-
17	479217.16	1264196.70	Картометрический	1.00	-
18	479241.38	1264228.61	Картометрический	1.00	-
19	479259.22	1264260.81	Картометрический	1.00	-
20	479290.77	1264284.63	Картометрический	1.00	-
21	479326.42	1264309.51	Картометрический	1.00	-
22	479363.39	1264332.36	Картометрический	1.00	-
23	479400.06	1264357.30	Картометрический	1.00	-
24	479436.61	1264380.58	Картометрический	1.00	-
25	479473.30	1264407.61	Картометрический	1.00	-
26	479534.45	1264476.23	Картометрический	1.00	-
27	479562.99	1264511.62	Картометрический	1.00	-
28	479595.36	1264547.38	Картометрический	1.00	-
29	479630.93	1264579.16	Картометрический	1.00	-
30	479667.29	1264610.97	Картометрический	1.00	-
31	479703.52	1264641.57	Картометрический	1.00	-
1	479734.79	1264669.87	Аналитический	0.30	-
32	478949.63	1264255.85	Картометрический	1.00	-
33	478944.86	1264333.85	Картометрический	1.00	-

1	2	3	4	5	6
34	478927.23	1264370.35	Картометрический	1.00	-
35	478998.01	1264502.38	Картометрический	1.00	-
36	479026.40	1264615.04	Картометрический	1.00	-
37	479031.90	1264720.14	Картометрический	1.00	-
38	479027.17	1264808.32	Картометрический	1.00	-
39	479067.95	1264846.34	Картометрический	1.00	-
40	479084.41	1264941.24	Картометрический	1.00	-
41	479005.78	1265173.73	Картометрический	5.00	-
42	478977.12	1265204.33	Картометрический	5.00	-
43	479026.39	1265248.27	Картометрический	5.00	-
44	478958.91	1265306.10	Картометрический	1.00	-
45	478888.62	1265296.98	Картометрический	1.00	-
46	478876.72	1265313.37	Картометрический	1.00	-
47	478823.81	1265386.18	Картометрический	1.00	-
48	478760.51	1265644.06	Картометрический	1.00	-
49	478680.17	1265662.09	Картометрический	5.00	-
50	478649.55	1265624.03	Картометрический	5.00	-
51	478696.36	1265477.25	Картометрический	1.00	-
52	478453.83	1265149.89	Картометрический	1.00	-
53	478358.63	1265050.14	Картометрический	1.00	-
54	478314.86	1265111.30	Картометрический	1.00	-
55	478269.26	1265138.55	Картометрический	1.00	-
56	478245.01	1265138.96	Картометрический	1.00	-
57	478200.14	1265144.91	Картометрический	1.00	-
58	478194.25	1265214.41	Картометрический	1.00	-
59	478208.67	1265277.97	Картометрический	1.00	-
60	478207.01	1265339.00	Картометрический	1.00	-
61	478179.97	1265451.73	Картометрический	1.00	-
62	478176.66	1265619.55	Картометрический	1.00	-
63	478192.78	1265682.27	Картометрический	1.00	-
64	478200.44	1265771.26	Картометрический	1.00	-
65	478245.03	1265946.92	Картометрический	1.00	-
66	478302.61	1266067.52	Картометрический	1.00	-
67	478304.55	1266131.10	Картометрический	1.00	-
68	478342.92	1266199.65	Картометрический	1.00	-
69	478376.44	1266327.55	Картометрический	1.00	-
70	478381.39	1266508.09	Картометрический	1.00	-
71	478406.10	1266547.86	Картометрический	1.00	-
72	478489.30	1266555.45	Картометрический	1.00	-
73	478519.10	1266593.31	Картометрический	1.00	-
74	478607.75	1266524.78	Картометрический	1.00	-
75	478619.15	1266487.91	Картометрический	1.00	-
76	478707.13	1266449.77	Картометрический	1.00	-
77	478782.80	1266505.43	Картометрический	1.00	-
78	478616.10	1266676.40	Картометрический	1.00	-
79	478602.27	1266704.82	Картометрический	1.00	-
80	478581.41	1266761.29	Картометрический	1.00	-
81	478525.73	1266931.03	Картометрический	1.00	-

1	2	3	4	5	6
82	478495.77	1266982.66	Картометрический	1.00	-
83	478471.16	1267015.07	Картометрический	1.00	-
84	478422.47	1267093.09	Картометрический	1.00	-
85	478394.72	1267164.01	Картометрический	1.00	-
86	478392.87	1267201.94	Картометрический	1.00	-
87	478392.90	1267229.22	Картометрический	1.00	-
88	478426.15	1267229.18	Картометрический	1.00	-
89	478426.22	1267295.94	Картометрический	1.00	-
90	478520.81	1267280.86	Картометрический	1.00	-
91	478539.14	1267318.37	Картометрический	1.00	-
92	478533.02	1267374.11	Картометрический	1.00	-
93	478537.41	1267415.66	Картометрический	1.00	-
94	478565.57	1267451.43	Картометрический	1.00	-
95	478584.69	1267472.84	Картометрический	1.00	-
96	478613.57	1267454.11	Картометрический	1.00	-
97	478648.33	1267430.09	Картометрический	1.00	-
98	478706.03	1267433.84	Картометрический	1.00	-
99	478753.20	1267460.59	Картометрический	1.00	-
100	478655.37	1267512.48	Картометрический	1.00	-
101	478596.45	1267560.47	Картометрический	1.00	-
102	478513.41	1267604.55	Картометрический	1.00	-
103	478473.84	1267613.47	Картометрический	1.00	-
104	478414.88	1267598.96	Картометрический	1.00	-
105	478349.40	1267559.25	Картометрический	1.00	-
106	478341.40	1267698.32	Картометрический	1.00	-
107	478360.16	1267758.93	Картометрический	1.00	-
108	478357.61	1267922.82	Картометрический	1.00	-
109	478302.57	1268057.11	Картометрический	1.00	-
110	478226.20	1268228.80	Картометрический	1.00	-
111	478129.44	1268423.10	Картометрический	1.00	-
112	478182.38	1268455.32	Картометрический	1.00	-
113	478239.07	1268561.39	Картометрический	1.00	-
114	478283.97	1268609.13	Картометрический	1.00	-
115	478144.96	1268704.36	Картометрический	1.00	-
116	478204.91	1268726.49	Картометрический	1.00	-
117	478223.52	1268692.61	Картометрический	1.00	-
118	478256.27	1268689.24	Картометрический	1.00	-
119	478278.28	1268689.32	Картометрический	1.00	-
120	478284.27	1268663.06	Картометрический	1.00	-
121	478340.15	1268664.09	Картометрический	1.00	-
122	478368.01	1268696.40	Картометрический	1.00	-
123	478427.30	1268623.85	Картометрический	1.00	-
124	478476.84	1268644.07	Картометрический	1.00	-
125	478513.50	1268666.86	Картометрический	1.00	-
126	478546.98	1268695.09	Картометрический	1.00	-
127	478638.37	1268705.19	Картометрический	1.00	-
128	478677.55	1268730.05	Картометрический	1.00	-
129	478679.85	1268731.95	Картометрический	1.00	-

1	2	3	4	5	6
130	478712.13	1268742.22	Картометрический	1.00	-
131	478756.98	1268757.22	Картометрический	1.00	-
132	478773.52	1268764.48	Картометрический	5.00	-
133	478778.76	1268722.94	Картометрический	5.00	-
134	478830.89	1268728.69	Аналитический	2.50	-
135	478818.07	1268785.32	Аналитический	2.50	-
136	478842.34	1268791.31	Аналитический	2.50	-
137	478888.38	1268735.94	Картометрический	5.00	-
138	478952.00	1268744.22	Аналитический	2.50	-
139	479008.68	1268792.25	Аналитический	2.50	-
140	479039.41	1268839.25	Аналитический	2.50	-
141	479031.62	1268862.27	Картометрический	5.00	-
142	478991.58	1268906.68	Картометрический	5.00	-
143	478913.00	1268851.11	Картометрический	5.00	-
144	478885.66	1268847.64	Аналитический	2.50	-
145	478835.33	1268851.27	Аналитический	2.50	-
146	478769.27	1268867.25	Аналитический	2.50	-
147	478728.67	1268877.05	Картометрический	1.00	-
148	478581.45	1268857.81	Картометрический	1.00	-
149	478465.51	1268808.33	Картометрический	1.00	-
150	478423.89	1268807.48	Картометрический	1.00	-
151	478269.66	1268808.13	Картометрический	1.00	-
152	478094.20	1268829.29	Картометрический	1.00	-
153	477986.99	1268807.78	Картометрический	1.00	-
154	477885.94	1268722.27	Аналитический	0.10	-
155	477833.69	1268782.23	Аналитический	0.10	-
156	477806.08	1268817.22	Аналитический	0.10	-
157	477791.55	1268837.78	Аналитический	0.10	-
158	477767.66	1268877.37	Аналитический	0.10	-
159	477733.63	1268931.20	Аналитический	0.10	-
160	477732.98	1268936.57	Аналитический	0.10	-
161	477732.89	1268936.54	Картометрический	1.00	-
162	477722.06	1268932.70	Картометрический	1.00	-
163	477712.79	1268934.79	Картометрический	1.00	-
164	477688.56	1268925.75	Картометрический	1.00	-
165	477546.01	1268866.42	Картометрический	1.00	-
166	477498.81	1268845.73	Картометрический	1.00	-
167	477463.31	1268829.13	Картометрический	1.00	-
168	477432.69	1268811.35	Картометрический	1.00	-
169	477404.02	1268795.02	Картометрический	1.00	-
170	477405.09	1268789.96	Картометрический	1.00	-
171	477391.54	1268782.73	Картометрический	1.00	-
172	477382.53	1268787.27	Картометрический	1.00	-
173	477308.62	1268744.36	Картометрический	1.00	-
174	477181.90	1268678.48	Картометрический	1.00	-
175	477092.41	1268631.38	Картометрический	1.00	-
176	476975.95	1268570.84	Картометрический	1.00	-
177	476872.66	1268503.00	Картометрический	1.00	-

1	2	3	4	5	6
178	476813.06	1268459.86	Картометрический	1.00	-
179	476796.06	1268445.12	Картометрический	1.00	-
180	476777.22	1268416.06	Картометрический	1.00	-
181	476769.80	1268400.54	Картометрический	1.00	-
182	476756.44	1268361.65	Картометрический	1.00	-
183	476742.13	1268292.47	Картометрический	1.00	-
184	476729.20	1268222.91	Картометрический	1.00	-
185	476719.47	1268172.49	Картометрический	1.00	-
186	476726.37	1268171.58	Картометрический	1.00	-
187	476767.86	1268168.02	Картометрический	1.00	-
188	476763.19	1268138.03	Картометрический	1.00	-
189	476753.37	1268139.45	Картометрический	1.00	-
190	476749.09	1268139.98	Картометрический	1.00	-
191	476743.10	1268140.83	Картометрический	1.00	-
192	476721.99	1268143.80	Картометрический	1.00	-
193	476714.12	1268144.92	Картометрический	1.00	-
194	476712.63	1268137.15	Картометрический	1.00	-
195	476700.57	1268070.07	Картометрический	1.00	-
196	476685.17	1267968.71	Картометрический	1.00	-
197	476666.80	1267840.13	Картометрический	1.00	-
198	476650.22	1267727.76	Картометрический	1.00	-
199	476648.52	1267709.05	Картометрический	1.00	-
200	476647.25	1267690.48	Картометрический	1.00	-
201	476650.79	1267643.56	Картометрический	1.00	-
202	476661.15	1267519.87	Картометрический	1.00	-
203	476670.80	1267420.87	Картометрический	1.00	-
204	476683.58	1267322.41	Картометрический	1.00	-
205	476689.53	1267271.94	Картометрический	1.00	-
206	476691.23	1267228.61	Картометрический	1.00	-
207	476691.40	1267209.05	Картометрический	1.00	-
208	476695.00	1267193.26	Картометрический	1.00	-
209	476700.27	1267188.71	Картометрический	1.00	-
210	476691.31	1267167.95	Картометрический	1.00	-
211	476685.07	1267162.68	Картометрический	1.00	-
212	476754.65	1267087.76	Картометрический	1.00	-
213	476700.72	1267030.96	Картометрический	1.00	-
214	476665.82	1267042.76	Картометрический	1.00	-
215	476653.95	1267046.99	Картометрический	1.00	-
216	476646.16	1267015.38	Картометрический	1.00	-
217	476638.09	1266988.01	Картометрический	1.00	-
218	476620.39	1266945.26	Картометрический	1.00	-
219	476599.60	1266897.08	Картометрический	1.00	-
220	476580.24	1266853.49	Картометрический	1.00	-
221	476563.01	1266814.90	Картометрический	1.00	-
222	476544.96	1266775.21	Картометрический	1.00	-
223	476531.70	1266745.50	Картометрический	1.00	-
224	476530.90	1266738.39	Картометрический	1.00	-
225	476535.40	1266729.48	Картометрический	1.00	-

1	2	3	4	5	6
226	476524.79	1266715.65	Картометрический	1.00	-
227	476514.46	1266718.21	Картометрический	1.00	-
228	476506.37	1266706.72	Картометрический	1.00	-
229	476477.91	1266669.11	Картометрический	1.00	-
230	476441.13	1266618.73	Картометрический	1.00	-
231	476421.22	1266589.51	Картометрический	1.00	-
232	476407.99	1266569.74	Картометрический	1.00	-
233	476402.08	1266559.13	Картометрический	1.00	-
234	476430.47	1266537.21	Картометрический	1.00	-
235	476462.63	1266517.71	Картометрический	1.00	-
236	476470.40	1266518.58	Картометрический	1.00	-
237	476525.55	1266582.00	Картометрический	1.00	-
238	476518.74	1266591.43	Картометрический	1.00	-
239	476548.01	1266618.23	Картометрический	1.00	-
240	476568.57	1266637.74	Картометрический	1.00	-
241	476619.14	1266571.16	Картометрический	1.00	-
242	476630.20	1266579.24	Картометрический	1.00	-
243	476676.44	1266499.36	Картометрический	1.00	-
244	476678.95	1266495.03	Картометрический	1.00	-
245	476730.29	1266406.34	Картометрический	1.00	-
246	476747.50	1266376.61	Картометрический	1.00	-
247	476823.67	1266188.85	Картометрический	1.00	-
248	476944.56	1265810.06	Картометрический	1.00	-
249	476961.55	1265785.40	Картометрический	1.00	-
250	476967.72	1265774.99	Картометрический	1.00	-
251	476973.27	1265766.89	Картометрический	1.00	-
252	476985.77	1265765.93	Картометрический	1.00	-
253	477000.31	1265765.97	Картометрический	1.00	-
254	477054.80	1265777.66	Картометрический	1.00	-
255	477117.71	1265795.96	Картометрический	1.00	-
256	477227.57	1265828.74	Картометрический	1.00	-
257	477318.30	1265858.15	Картометрический	1.00	-
258	477337.00	1265863.89	Картометрический	1.00	-
259	477333.18	1265877.50	Картометрический	1.00	-
260	477321.85	1265932.77	Картометрический	1.00	-
261	477308.84	1265973.07	Картометрический	1.00	-
262	477302.23	1266001.29	Картометрический	1.00	-
263	477372.55	1266040.22	Картометрический	1.00	-
264	477438.34	1265935.55	Картометрический	1.00	-
265	477406.25	1265904.36	Картометрический	1.00	-
266	477497.10	1265815.38	Картометрический	1.00	-
267	477628.71	1265564.84	Картометрический	1.00	-
268	477670.85	1265572.41	Картометрический	1.00	-
269	477680.63	1265557.95	Картометрический	1.00	-
270	477754.62	1265230.87	Картометрический	1.00	-
271	477767.38	1265205.46	Картометрический	1.00	-
272	477892.83	1264841.35	Картометрический	1.00	-
273	477900.61	1264827.69	Картометрический	1.00	-

1	2	3	4	5	6
274	477960.88	1264708.16	Картометрический	1.00	-
275	478043.24	1264618.15	Картометрический	1.00	-
276	478235.53	1264805.88	Картометрический	1.00	-
277	478314.87	1264788.14	Картометрический	1.00	-
278	478432.80	1264889.08	Картометрический	1.00	-
279	478456.64	1264893.15	Картометрический	1.00	-
280	478484.92	1264862.01	Картометрический	1.00	-
281	478717.57	1265066.06	Картометрический	1.00	-
282	478758.38	1265110.87	Картометрический	1.00	-
283	478793.10	1265116.70	Картометрический	1.00	-
284	478831.90	1265107.25	Картометрический	1.00	-
285	478835.38	1265106.41	Картометрический	1.00	-
286	478865.71	1265069.87	Картометрический	1.00	-
287	478863.05	1265041.05	Картометрический	1.00	-
288	478850.19	1264999.55	Картометрический	1.00	-
289	478890.55	1264933.32	Картометрический	1.00	-
290	478897.63	1264798.52	Картометрический	1.00	-
291	478866.28	1264578.21	Картометрический	1.00	-
292	478835.23	1264434.19	Картометрический	1.00	-
293	478810.62	1264418.16	Картометрический	1.00	-
294	478811.14	1264409.01	Картометрический	1.00	-
295	478816.13	1264314.72	Картометрический	1.00	-
296	478858.98	1264235.76	Картометрический	1.00	-
32	478949.63	1264255.85	Картометрический	1.00	-
297	477328.40	1265876.09	Аналитический	0.10	-
298	477316.39	1265864.04	Картометрический	1.00	-
299	477225.66	1265834.63	Картометрический	1.00	-
300	477115.95	1265801.89	Картометрический	1.00	-
301	477053.28	1265783.65	Картометрический	1.00	-
302	476999.29	1265772.07	Картометрический	1.00	-
303	476985.58	1265772.11	Аналитический	0.10	-
304	476975.57	1265772.63	Аналитический	0.10	-
305	476972.01	1265779.45	Аналитический	0.10	-
306	476967.01	1265788.31	Аналитический	0.10	-
307	476951.03	1265823.21	Аналитический	0.10	-
308	476939.22	1265849.00	Аналитический	0.10	-
309	476907.94	1265956.09	Аналитический	0.10	-
310	476880.89	1266051.99	Аналитический	0.10	-
311	476865.19	1266114.41	Аналитический	0.10	-
312	476905.24	1266129.72	Аналитический	0.10	-
313	476924.59	1266108.27	Аналитический	0.10	-
314	476981.38	1266141.23	Аналитический	0.10	-
315	476943.26	1266214.02	Аналитический	0.10	-
316	476953.39	1266228.79	Аналитический	0.10	-
317	476939.26	1266244.76	Аналитический	0.10	-
318	476921.46	1266264.85	Картометрический	1.00	-
319	476875.13	1266223.90	Картометрический	1.00	-

1	2	3	4	5	6
320	476835.17	1266209.79	Аналитический	0.10	-
321	476821.67	1266250.17	Аналитический	0.10	-
322	476839.15	1266256.01	Картометрический	1.00	-
323	476810.72	1266349.39	Картометрический	1.00	-
324	476774.03	1266353.83	Картометрический	1.00	-
325	476758.93	1266386.16	Картометрический	1.00	-
326	476809.07	1266448.45	Картометрический	1.00	-
327	476828.66	1266473.66	Аналитический	0.10	-
328	476867.21	1266505.76	Аналитический	0.10	-
329	476925.82	1266429.25	Аналитический	0.10	-
330	476933.37	1266400.41	Аналитический	0.10	-
331	476954.78	1266386.92	Аналитический	0.10	-
332	476957.97	1266380.26	Аналитический	0.10	-
333	476959.94	1266376.17	Аналитический	0.10	-
334	476986.30	1266321.23	Аналитический	0.10	-
335	477059.66	1266134.19	Аналитический	0.10	-
336	477091.02	1266049.97	Аналитический	0.10	-
337	477167.82	1265988.28	Аналитический	0.10	-
338	477197.64	1265983.23	Аналитический	0.10	-
339	477263.32	1266010.22	Аналитический	0.10	-
340	477284.48	1266027.66	Аналитический	0.10	-
341	477317.07	1265931.36	Аналитический	0.10	-
297	477328.40	1265876.09	Аналитический	0.10	-
342	477449.58	1268836.36	Картометрический	1.00	-
343	477321.26	1268967.29	Картометрический	1.00	-
344	477306.13	1268976.29	Картометрический	1.00	-
345	477251.65	1268993.05	Картометрический	1.00	-
346	477201.73	1269000.86	Картометрический	1.00	-
347	477163.18	1269025.93	Картометрический	1.00	-
348	477160.24	1269057.44	Картометрический	1.00	-
349	477062.33	1269136.07	Картометрический	1.00	-
350	476953.23	1269266.35	Картометрический	1.00	-
351	476996.88	1269309.30	Картометрический	1.00	-
352	477094.44	1269237.61	Картометрический	1.00	-
353	477206.07	1269163.91	Картометрический	1.00	-
354	477233.57	1269196.72	Картометрический	1.00	-
355	477248.90	1269229.05	Картометрический	1.00	-
356	477212.06	1269277.64	Картометрический	1.00	-
357	477166.49	1269322.61	Картометрический	1.00	-
358	477134.82	1269281.27	Картометрический	1.00	-
359	476963.68	1269421.12	Картометрический	1.00	-
360	476978.56	1269438.57	Картометрический	1.00	-
361	476915.86	1269477.90	Картометрический	1.00	-
362	476699.66	1269522.54	Картометрический	1.00	-
363	476648.24	1269528.96	Картометрический	1.00	-
364	476635.76	1269553.80	Картометрический	1.00	-
365	476708.18	1269606.82	Картометрический	1.00	-

1	2	3	4	5	6
366	476726.48	1269669.25	Картометрический	1.00	-
367	476638.63	1269703.09	Аналитический	0.30	-
368	476623.39	1269708.03	Аналитический	0.30	-
369	476606.26	1269713.07	Аналитический	0.30	-
370	476525.91	1269718.12	Аналитический	0.30	-
371	476491.66	1269721.11	Аналитический	0.30	-
372	476476.91	1269722.42	Аналитический	0.30	-
373	476467.45	1269723.58	Аналитический	0.30	-
374	476459.93	1269771.48	Аналитический	0.30	-
375	476633.72	1269913.40	Картометрический	1.00	-
376	476668.85	1269978.32	Картометрический	1.00	-
377	476638.63	1270020.03	Картометрический	1.00	-
378	476637.55	1270021.53	Картометрический	1.00	-
379	476618.94	1270035.08	Аналитический	0.30	-
380	476534.36	1269957.94	Аналитический	0.30	-
381	476495.45	1269974.87	Аналитический	0.30	-
382	476416.79	1269952.81	Аналитический	0.30	-
383	476396.49	1269969.75	Аналитический	0.30	-
384	476373.65	1269973.97	Аналитический	0.30	-
385	476324.59	1269972.26	Аналитический	0.30	-
386	476258.62	1270035.79	Аналитический	0.30	-
387	476179.95	1270063.72	Аналитический	0.30	-
388	476137.66	1270005.24	Аналитический	0.30	-
389	476058.16	1270047.57	Аналитический	0.30	-
390	476007.41	1270045.86	Аналитический	0.30	-
391	475907.60	1270009.38	Аналитический	0.30	-
392	475855.16	1269965.30	Аналитический	0.30	-
393	475843.68	1269947.12	Аналитический	0.30	-
394	475828.94	1269923.77	Аналитический	0.30	-
395	475642.85	1270066.90	Аналитический	0.30	-
396	475614.94	1270076.21	Аналитический	0.30	-
397	475578.57	1270024.51	Аналитический	0.30	-
398	475506.79	1270039.44	Картометрический	5.00	-
399	475364.93	1270044.12	Картометрический	5.00	-
400	475294.53	1270043.25	Картометрический	5.00	-
401	475285.07	1270002.36	Аналитический	0.50	-
402	475235.23	1270023.69	Аналитический	0.50	-
403	475174.26	1270049.77	Аналитический	2.50	-
404	475126.06	1270051.63	Аналитический	2.50	-
405	475157.53	1269992.09	Аналитический	2.50	-
406	475235.29	1269976.74	Аналитический	2.50	-
407	475265.62	1269991.34	Картометрический	5.00	-
408	475301.14	1269944.75	Картометрический	5.00	-
409	475315.52	1269887.13	Картометрический	5.00	-
410	475887.31	1269600.94	Картометрический	5.00	-
411	475911.52	1269572.41	Аналитический	0.30	-
412	475959.21	1269516.23	Картометрический	5.00	-
413	475961.01	1269513.59	Картометрический	5.00	-

1	2	3	4	5	6
414	476023.50	1269422.20	Картометрический	1.00	-
415	476116.54	1269333.26	Картометрический	1.00	-
416	476224.34	1269265.85	Картометрический	1.00	-
417	476463.37	1269206.63	Картометрический	1.00	-
418	476491.71	1269184.81	Картометрический	1.00	-
419	476565.26	1269147.70	Картометрический	1.00	-
420	476662.27	1269109.57	Картометрический	1.00	-
421	476771.75	1269077.95	Картометрический	1.00	-
422	476733.00	1269029.75	Картометрический	1.00	-
423	476563.50	1268822.75	Картометрический	1.00	-
424	476381.49	1268916.89	Картометрический	1.00	-
425	476230.74	1268926.56	Картометрический	1.00	-
426	476219.25	1268925.37	Картометрический	1.00	-
427	476191.77	1268922.82	Картометрический	1.00	-
428	476186.81	1268939.87	Картометрический	1.00	-
429	476133.67	1268941.63	Картометрический	1.00	-
430	476068.34	1268846.84	Картометрический	1.00	-
431	476078.50	1268732.45	Картометрический	1.00	-
432	476147.86	1268567.24	Картометрический	1.00	-
433	476065.81	1268650.25	Картометрический	1.00	-
434	476004.06	1268683.27	Картометрический	1.00	-
435	475937.24	1268649.35	Картометрический	5.00	-
436	475878.89	1268561.20	Картометрический	5.00	-
437	475841.67	1268618.81	Картометрический	5.00	-
438	475725.79	1268695.88	Картометрический	5.00	-
439	475572.70	1268384.83	Картометрический	5.00	-
440	475565.89	1268346.62	Картометрический	5.00	-
441	475584.84	1268341.53	Картометрический	5.00	-
442	475631.85	1268328.44	Картометрический	5.00	-
443	475650.04	1268323.07	Картометрический	5.00	-
444	475653.14	1268322.02	Картометрический	5.00	-
445	475666.49	1268314.78	Картометрический	5.00	-
446	475679.68	1268305.44	Картометрический	5.00	-
447	475686.58	1268301.69	Картометрический	5.00	-
448	475693.26	1268298.17	Картометрический	5.00	-
449	475707.12	1268293.43	Картометрический	5.00	-
450	475716.04	1268292.18	Картометрический	5.00	-
451	475735.49	1268289.27	Картометрический	5.00	-
452	475740.22	1268288.21	Картометрический	5.00	-
453	475751.30	1268285.52	Картометрический	5.00	-
454	475765.32	1268279.70	Картометрический	5.00	-
455	475778.07	1268272.54	Картометрический	5.00	-
456	475786.28	1268265.02	Картометрический	5.00	-
457	475789.29	1268261.88	Картометрический	5.00	-
458	475830.92	1268219.17	Картометрический	5.00	-
459	475878.43	1268168.83	Картометрический	5.00	-
460	475915.61	1268128.79	Картометрический	5.00	-
461	475940.96	1268098.92	Картометрический	5.00	-

1	2	3	4	5	6
462	475950.89	1268087.90	Картометрический	5.00	-
463	475971.97	1268068.06	Картометрический	5.00	-
464	475989.84	1268053.68	Картометрический	5.00	-
465	476012.07	1268036.00	Картометрический	1.00	-
466	476024.62	1268025.95	Картометрический	1.00	-
467	476055.31	1268001.50	Картометрический	1.00	-
468	476069.86	1267987.22	Картометрический	1.00	-
469	476078.67	1267974.71	Картометрический	1.00	-
470	476085.89	1267959.28	Картометрический	1.00	-
471	476090.19	1267945.63	Аналитический	0.10	-
472	476091.83	1267938.17	Аналитический	0.10	-
473	476094.00	1267926.78	Аналитический	0.10	-
474	476096.09	1267915.78	Картометрический	1.00	-
475	476103.90	1267880.38	Картометрический	1.00	-
476	476116.98	1267835.85	Картометрический	1.00	-
477	476127.04	1267807.88	Картометрический	1.00	-
478	476133.66	1267794.04	Картометрический	1.00	-
479	476146.95	1267769.15	Картометрический	1.00	-
480	476154.21	1267757.90	Картометрический	1.00	-
481	476165.54	1267742.77	Картометрический	1.00	-
482	476193.85	1267708.99	Картометрический	1.00	-
483	476225.94	1267673.61	Картометрический	1.00	-
484	476254.38	1267643.43	Картометрический	1.00	-
485	476291.69	1267604.06	Картометрический	1.00	-
486	476325.53	1267565.54	Картометрический	1.00	-
487	476336.97	1267551.86	Картометрический	1.00	-
488	476358.55	1267524.77	Картометрический	1.00	-
489	476384.37	1267490.90	Картометрический	1.00	-
490	476419.16	1267443.88	Картометрический	1.00	-
491	476451.38	1267400.03	Картометрический	1.00	-
492	476473.46	1267370.07	Картометрический	1.00	-
493	476481.51	1267357.95	Картометрический	1.00	-
494	476508.58	1267318.44	Картометрический	1.00	-
495	476545.09	1267262.37	Картометрический	1.00	-
496	476553.02	1267253.16	Картометрический	1.00	-
497	476559.00	1267248.86	Картометрический	1.00	-
498	476566.30	1267244.17	Картометрический	1.00	-
499	476578.56	1267238.32	Картометрический	1.00	-
500	476608.72	1267227.13	Картометрический	1.00	-
501	476622.97	1267222.60	Картометрический	1.00	-
502	476650.13	1267213.96	Картометрический	1.00	-
503	476654.10	1267214.94	Картометрический	1.00	-
504	476664.96	1267214.13	Картометрический	1.00	-
505	476669.30	1267217.05	Картометрический	1.00	-
506	476674.08	1267238.11	Картометрический	1.00	-
507	476674.08	1267258.82	Картометрический	1.00	-
508	476671.81	1267277.54	Картометрический	1.00	-
509	476643.80	1267558.05	Картометрический	1.00	-

1	2	3	4	5	6
510	476638.14	1267617.71	Картометрический	1.00	-
511	476635.62	1267667.44	Картометрический	1.00	-
512	476633.86	1267695.87	Картометрический	1.00	-
513	476645.16	1267787.93	Картометрический	1.00	-
514	476655.39	1267867.28	Картометрический	1.00	-
515	476664.55	1267924.80	Картометрический	1.00	-
516	476666.97	1267938.53	Картометрический	1.00	-
517	476640.13	1267942.86	Картометрический	1.00	-
518	476615.16	1267942.88	Картометрический	1.00	-
519	476619.71	1267964.77	Картометрический	1.00	-
520	476625.83	1267992.41	Картометрический	1.00	-
521	476573.91	1268006.28	Картометрический	1.00	-
522	476571.84	1268012.78	Картометрический	1.00	-
523	476591.94	1268039.01	Картометрический	1.00	-
524	476623.45	1268081.08	Картометрический	1.00	-
525	476527.59	1268143.20	Картометрический	1.00	-
526	476540.11	1268164.32	Картометрический	1.00	-
527	476565.90	1268203.22	Картометрический	1.00	-
528	476610.75	1268175.90	Картометрический	1.00	-
529	476664.42	1268140.12	Картометрический	1.00	-
530	476660.61	1268133.90	Картометрический	1.00	-
531	476694.34	1268118.25	Картометрический	1.00	-
532	476703.66	1268154.38	Картометрический	1.00	-
533	476726.74	1268268.78	Картометрический	1.00	-
534	476751.28	1268375.79	Картометрический	1.00	-
535	476768.11	1268420.52	Картометрический	1.00	-
536	476779.39	1268441.01	Картометрический	1.00	-
537	476799.09	1268464.39	Картометрический	1.00	-
538	476814.37	1268477.16	Картометрический	1.00	-
539	476834.91	1268490.57	Картометрический	1.00	-
540	476889.28	1268529.86	Картометрический	1.00	-
541	476843.83	1268560.65	Аналитический	0.10	-
542	476824.60	1268571.14	Аналитический	0.10	-
543	476816.35	1268596.15	Аналитический	0.10	-
544	476846.25	1268659.94	Аналитический	0.10	-
545	476909.81	1268773.39	Картометрический	1.00	-
546	476937.23	1268758.58	Картометрический	1.00	-
547	476965.41	1268741.11	Картометрический	1.00	-
548	476977.80	1268738.24	Аналитический	0.10	-
549	476987.81	1268742.82	Аналитический	0.10	-
550	477049.86	1268700.51	Картометрический	1.00	-
551	477094.46	1268647.88	Картометрический	1.00	-
552	477100.94	1268651.89	Картометрический	1.00	-
553	477155.19	1268677.85	Картометрический	1.00	-
554	477225.33	1268714.29	Картометрический	1.00	-
555	477287.17	1268747.36	Картометрический	1.00	-
556	477291.54	1268756.53	Аналитический	0.10	-
557	477294.92	1268758.32	Аналитический	0.10	-

1	2	3	4	5	6
558	477305.49	1268758.73	Картометрический	1.00	-
559	477322.23	1268767.81	Картометрический	1.00	-
560	477383.75	1268800.23	Картометрический	1.00	-
561	477385.54	1268805.65	Картометрический	1.00	-
562	477391.14	1268809.00	Картометрический	1.00	-
563	477399.28	1268808.92	Картометрический	1.00	-
564	477413.61	1268816.40	Картометрический	1.00	-
342	477449.58	1268836.36	Картометрический	1.00	-
565	476336.51	1266580.47	Картометрический	1.00	-
566	476349.68	1266616.07	Картометрический	1.00	-
567	476300.48	1266650.66	Картометрический	1.00	-
568	476290.54	1266671.81	Картометрический	1.00	-
569	476236.62	1266721.36	Картометрический	1.00	-
570	476309.82	1266790.87	Картометрический	1.00	-
571	476467.98	1266671.50	Картометрический	1.00	-
572	476504.38	1266723.38	Картометрический	1.00	-
573	476520.03	1266747.47	Картометрический	1.00	-
574	476572.88	1266861.36	Картометрический	1.00	-
575	476629.30	1266993.52	Картометрический	1.00	-
576	476635.72	1267014.39	Картометрический	1.00	-
577	476648.59	1267078.69	Картометрический	1.00	-
578	476657.27	1267131.58	Картометрический	1.00	-
579	476635.92	1267085.54	Аналитический	0.10	-
580	476626.09	1267058.67	Аналитический	0.10	-
581	476553.61	1266866.78	Аналитический	0.10	-
582	476453.78	1266966.84	Аналитический	0.10	-
583	476545.70	1267135.14	Аналитический	0.10	-
584	476564.92	1267178.14	Картометрический	1.00	-
585	476590.56	1267213.60	Картометрический	1.00	-
586	476571.04	1267220.87	Картометрический	1.00	-
587	476556.84	1267227.32	Картометрический	1.00	-
588	476547.76	1267233.43	Картометрический	1.00	-
589	476540.06	1267239.19	Картометрический	1.00	-
590	476529.88	1267250.94	Картометрический	1.00	-
591	476492.72	1267307.98	Картометрический	1.00	-
592	476465.72	1267347.38	Картометрический	1.00	-
593	476457.89	1267359.17	Картометрический	1.00	-
594	476436.08	1267388.76	Картометрический	1.00	-
595	476403.86	1267432.62	Картометрический	1.00	-
596	476369.18	1267479.48	Картометрический	1.00	-
597	476343.50	1267513.17	Картометрический	1.00	-
598	476322.18	1267539.93	Картометрический	1.00	-
599	476311.03	1267553.27	Картометрический	1.00	-
600	476277.54	1267591.38	Картометрический	1.00	-
601	476240.58	1267630.38	Картометрический	1.00	-
602	476212.05	1267660.64	Картометрический	1.00	-
603	476179.65	1267696.36	Картометрический	1.00	-

1	2	3	4	5	6
604	476150.82	1267730.77	Картометрический	1.00	-
605	476138.80	1267746.77	Картометрический	1.00	-
606	476130.77	1267759.18	Картометрический	1.00	-
607	476116.80	1267785.27	Картометрический	1.00	-
608	476113.05	1267793.10	Картометрический	1.00	-
609	476109.69	1267800.11	Картометрический	1.00	-
610	476065.53	1267788.78	Картометрический	1.00	-
611	476032.39	1267855.68	Картометрический	1.00	-
612	476077.51	1267911.83	Картометрический	1.00	-
613	476073.22	1267934.36	Картометрический	1.00	-
614	476071.82	1267940.73	Картометрический	1.00	-
615	476067.96	1267952.94	Картометрический	1.00	-
616	476061.85	1267965.85	Картометрический	1.00	-
617	476055.92	1267974.28	Картометрический	1.00	-
618	476042.71	1267987.27	Картометрический	1.00	-
619	476012.78	1268011.09	Картометрический	1.00	-
620	476000.21	1268021.16	Картометрический	5.00	-
621	475977.99	1268038.83	Картометрический	5.00	-
622	475959.22	1268053.98	Картометрический	5.00	-
623	475937.58	1268074.33	Картометрический	5.00	-
624	475926.57	1268086.52	Картометрический	5.00	-
625	475901.26	1268116.33	Картометрический	5.00	-
626	475864.54	1268155.87	Картометрический	5.00	-
627	475817.16	1268206.07	Картометрический	5.00	-
628	475775.60	1268248.71	Картометрический	5.00	-
629	475772.76	1268251.66	Картометрический	5.00	-
630	475766.88	1268257.09	Картометрический	5.00	-
631	475757.02	1268262.59	Картометрический	5.00	-
632	475745.40	1268267.43	Картометрический	5.00	-
633	475736.01	1268269.69	Картометрический	5.00	-
634	475731.29	1268272.23	Картометрический	5.00	-
635	475718.74	1268276.59	Картометрический	5.00	-
636	475712.75	1268275.44	Картометрический	5.00	-
637	475712.03	1268275.30	Картометрический	5.00	-
638	475702.70	1268274.91	Картометрический	5.00	-
639	475699.54	1268275.98	Картометрический	5.00	-
640	475696.43	1268271.04	Картометрический	5.00	-
641	475689.22	1268259.91	Картометрический	5.00	-
642	475688.34	1268239.57	Картометрический	5.00	-
643	475645.45	1268193.35	Картометрический	5.00	-
644	475672.52	1268104.39	Картометрический	5.00	-
645	475878.91	1267883.30	Картометрический	5.00	-
646	475720.74	1267711.22	Картометрический	5.00	-
647	475543.97	1267440.84	Картометрический	5.00	-
648	475576.11	1267423.91	Картометрический	5.00	-
649	475652.81	1267382.50	Картометрический	5.00	-
650	475696.86	1267426.55	Картометрический	5.00	-
651	475716.52	1267444.30	Картометрический	5.00	-

1	2	3	4	5	6
652	475741.05	1267423.97	Картометрический	5.00	-
653	475782.35	1267377.37	Картометрический	5.00	-
654	475867.85	1267353.60	Картометрический	5.00	-
655	475942.39	1267422.23	Картометрический	5.00	-
656	475964.35	1267497.78	Картометрический	5.00	-
657	475968.57	1267550.32	Картометрический	5.00	-
658	476003.25	1267573.21	Картометрический	1.00	-
659	476105.60	1267525.80	Картометрический	1.00	-
660	476155.50	1267480.06	Картометрический	1.00	-
661	476183.42	1267420.75	Картометрический	1.00	-
662	476241.16	1267234.82	Картометрический	1.00	-
663	476297.02	1267194.96	Картометрический	1.00	-
664	476301.25	1267179.71	Картометрический	1.00	-
665	476191.95	1267010.23	Картометрический	1.00	-
666	476175.83	1266942.43	Картометрический	1.00	-
667	476136.00	1266861.08	Картометрический	1.00	-
668	476126.66	1266825.49	Картометрический	1.00	-
669	476199.48	1266828.85	Картометрический	1.00	-
670	476249.43	1266824.60	Картометрический	1.00	-
671	476267.66	1266811.48	Картометрический	1.00	-
672	476272.27	1266790.69	Картометрический	1.00	-
673	476206.20	1266723.75	Картометрический	1.00	-
674	476084.25	1266650.90	Картометрический	1.00	-
675	476012.03	1266632.93	Картометрический	1.00	-
676	475971.76	1266638.34	Картометрический	5.00	-
677	475861.61	1266705.87	Картометрический	5.00	-
678	475801.37	1266708.48	Картометрический	5.00	-
679	475707.50	1266680.70	Аналитический	2.50	-
680	475560.15	1266607.86	Аналитический	2.50	-
681	475465.35	1266663.82	Аналитический	2.50	-
682	475411.14	1266604.52	Аналитический	2.50	-
683	475351.06	1266671.50	Аналитический	2.50	-
684	475342.66	1266682.20	Картометрический	5.00	-
685	475312.48	1266652.47	Аналитический	2.50	-
686	475303.99	1266642.14	Картометрический	5.00	-
687	475312.83	1266631.33	Аналитический	2.50	-
688	475331.84	1266585.90	Аналитический	2.50	-
689	475326.74	1266549.28	Аналитический	2.50	-
690	475413.31	1266480.38	Картометрический	5.00	-
691	475552.44	1266572.92	Картометрический	5.00	-
692	475572.59	1266529.66	Картометрический	5.00	-
693	475673.78	1266552.06	Картометрический	5.00	-
694	475713.45	1266507.18	Картометрический	5.00	-
695	475826.83	1266568.78	Картометрический	5.00	-
696	475902.14	1266495.02	Картометрический	5.00	-
697	475984.29	1266546.69	Картометрический	5.00	-
698	476019.83	1266498.37	Картометрический	1.00	-
699	476024.89	1266455.14	Картометрический	1.00	-

1	2	3	4	5	6
700	476077.35	1266397.49	Картометрический	1.00	-
701	476241.67	1266533.04	Картометрический	1.00	-
702	476297.58	1266607.61	Картометрический	1.00	-
565	476336.51	1266580.47	Картометрический	1.00	-
703	475121.82	1270220.08	Картометрический	5.00	-
704	475126.89	1270279.39	Картометрический	5.00	-
705	475033.16	1270324.32	Картометрический	5.00	-
706	475041.78	1270351.66	Картометрический	5.00	-
707	475019.46	1270364.33	Картометрический	5.00	-
708	474993.24	1270336.50	Картометрический	5.00	-
709	474960.35	1270354.58	Аналитический	2.50	-
710	474942.14	1270364.09	Аналитический	2.50	-
711	474620.63	1270553.83	Аналитический	2.50	-
712	474401.47	1270617.32	Аналитический	2.50	-
713	474112.18	1270725.68	Аналитический	2.50	-
714	474009.65	1270751.10	Аналитический	2.50	-
715	473910.63	1270749.37	Аналитический	2.50	-
716	473825.63	1270761.17	Аналитический	2.50	-
717	473637.66	1270814.56	Аналитический	2.50	-
718	473631.75	1270816.51	Аналитический	2.50	-
719	473558.14	1270843.75	Аналитический	2.50	-
720	473486.99	1270848.08	Аналитический	2.50	-
721	473422.73	1270850.72	Аналитический	2.50	-
722	473376.03	1270850.78	Аналитический	2.50	-
723	473267.72	1270808.55	Аналитический	2.50	-
724	473169.81	1270787.53	Аналитический	2.50	-
725	473094.71	1270782.56	Аналитический	2.50	-
726	472989.96	1270786.86	Аналитический	2.50	-
727	472996.13	1270871.61	Аналитический	2.50	-
728	472908.88	1270874.32	Аналитический	2.50	-
729	472893.44	1270787.18	Картометрический	5.00	-
730	472839.46	1270758.21	Картометрический	5.00	-
731	472788.75	1270754.87	Картометрический	5.00	-
732	472733.83	1270782.91	Картометрический	5.00	-
733	472640.88	1270806.75	Картометрический	5.00	-
734	472586.03	1270818.00	Аналитический	2.50	-
735	472354.08	1270813.05	Аналитический	2.50	-
736	472334.65	1270774.19	Аналитический	2.50	-
737	472349.24	1270739.40	Картометрический	5.00	-
738	472299.36	1270728.46	Картометрический	5.00	-
739	472165.00	1270750.66	Картометрический	5.00	-
740	472062.76	1270790.61	Картометрический	5.00	-
741	471989.27	1270847.45	Картометрический	5.00	-
742	471918.56	1270919.75	Картометрический	5.00	-
743	471896.38	1270942.44	Картометрический	5.00	-
744	471907.38	1270959.36	Картометрический	5.00	-
745	471743.49	1271065.45	Картометрический	5.00	-

1	2	3	4	5	6
746	471765.52	1271130.64	Картометрический	5.00	-
747	471753.68	1271144.80	Аналитический	0.30	-
748	471694.59	1271215.43	Аналитический	0.30	-
749	471604.20	1271282.46	Аналитический	0.30	-
750	471579.14	1271281.84	Аналитический	0.30	-
751	471511.84	1271283.11	Картометрический	5.00	-
752	471465.39	1271362.72	Картометрический	5.00	-
753	471400.55	1271334.40	Картометрический	5.00	-
754	471403.88	1271261.56	Картометрический	5.00	-
755	471474.81	1271176.77	Картометрический	5.00	-
756	471641.19	1271023.25	Картометрический	5.00	-
757	471668.23	1271015.59	Картометрический	5.00	-
758	471707.98	1271050.26	Картометрический	5.00	-
759	471774.71	1271001.04	Картометрический	5.00	-
760	471764.78	1270950.67	Картометрический	5.00	-
761	471861.38	1270876.45	Картометрический	5.00	-
762	471862.67	1270815.94	Картометрический	5.00	-
763	471955.06	1270728.04	Картометрический	5.00	-
764	472008.61	1270662.27	Картометрический	5.00	-
765	472054.60	1270650.92	Картометрический	5.00	-
766	472093.02	1270622.06	Картометрический	5.00	-
767	472108.53	1270584.23	Картометрический	5.00	-
768	472144.38	1270553.11	Картометрический	5.00	-
769	472177.71	1270472.45	Картометрический	5.00	-
770	472204.58	1270464.57	Картометрический	5.00	-
771	472230.71	1270477.86	Картометрический	5.00	-
772	472401.47	1270515.74	Картометрический	5.00	-
773	472447.09	1270499.58	Картометрический	5.00	-
774	472455.95	1270468.22	Аналитический	0.10	-
775	472467.11	1270491.82	Аналитический	0.10	-
776	472639.84	1270494.53	Аналитический	0.10	-
777	472639.95	1270465.61	Аналитический	0.10	-
778	472645.08	1270445.12	Аналитический	0.10	-
779	472664.17	1270412.16	Аналитический	0.10	-
780	472662.66	1270388.57	Аналитический	0.10	-
781	472571.34	1270379.25	Аналитический	0.10	-
782	472588.55	1270346.17	Картометрический	5.00	-
783	472593.00	1270353.80	Картометрический	5.00	-
784	472595.84	1270357.06	Картометрический	5.00	-
785	472597.18	1270358.03	Картометрический	5.00	-
786	472600.28	1270359.85	Картометрический	5.00	-
787	472603.48	1270361.49	Картометрический	5.00	-
788	472606.68	1270362.46	Картометрический	5.00	-
789	472610.03	1270362.27	Картометрический	5.00	-
790	472622.72	1270359.21	Картометрический	5.00	-
791	472641.46	1270358.22	Картометрический	5.00	-
792	472713.72	1270375.19	Картометрический	5.00	-
793	472738.59	1270379.18	Картометрический	5.00	-

1	2	3	4	5	6
794	472822.05	1270381.54	Картометрический	5.00	-
795	472830.62	1270381.10	Картометрический	5.00	-
796	472938.74	1270381.57	Картометрический	5.00	-
797	473041.88	1270381.80	Картометрический	5.00	-
798	473085.08	1270382.94	Картометрический	5.00	-
799	473187.60	1270386.42	Картометрический	5.00	-
800	473230.43	1270389.55	Картометрический	5.00	-
801	473260.94	1270387.49	Картометрический	5.00	-
802	473304.39	1270371.48	Картометрический	5.00	-
803	473386.40	1270342.07	Картометрический	5.00	-
804	473391.52	1270340.20	Картометрический	5.00	-
805	473428.16	1270319.60	Картометрический	5.00	-
806	473500.04	1270262.15	Картометрический	5.00	-
807	473539.86	1270224.95	Картометрический	5.00	-
808	473522.87	1270314.32	Картометрический	5.00	-
809	473532.19	1270341.41	Картометрический	5.00	-
810	473630.27	1270394.63	Картометрический	5.00	-
811	473732.96	1270418.67	Картометрический	5.00	-
812	473845.45	1270432.27	Картометрический	5.00	-
813	474005.32	1270432.34	Картометрический	5.00	-
814	474186.33	1270388.34	Картометрический	5.00	-
815	474253.15	1270347.69	Картометрический	5.00	-
816	474292.68	1270342.41	Аналитический	2.50	-
817	474313.88	1270390.37	Аналитический	2.50	-
818	474344.50	1270376.29	Аналитический	2.50	-
819	474445.33	1270423.00	Аналитический	2.50	-
820	474518.44	1270416.30	Аналитический	2.50	-
821	474773.67	1270277.54	Аналитический	2.50	-
822	474938.08	1270174.02	Аналитический	2.50	-
823	474993.25	1270186.13	Картометрический	5.00	-
824	474996.63	1270210.71	Картометрический	5.00	-
703	475121.82	1270220.08	Картометрический	5.00	-
825	472273.50	1270228.85	Картометрический	5.00	-
826	472259.21	1270284.67	Картометрический	5.00	-
827	472209.46	1270347.88	Картометрический	5.00	-
828	472135.21	1270374.51	Картометрический	5.00	-
829	472084.45	1270384.34	Картометрический	5.00	-
830	472084.04	1270395.40	Картометрический	5.00	-
831	472099.68	1270437.39	Картометрический	5.00	-
832	472065.03	1270447.60	Картометрический	5.00	-
833	472027.76	1270338.40	Картометрический	5.00	-
834	471950.03	1270379.15	Картометрический	5.00	-
835	471953.44	1270410.49	Картометрический	5.00	-
836	471911.21	1270446.12	Картометрический	5.00	-
837	471836.03	1270503.81	Картометрический	5.00	-
838	471777.73	1270524.22	Картометрический	5.00	-
839	471694.88	1270497.23	Картометрический	5.00	-

1	2	3	4	5	6
840	471695.64	1270387.13	Картометрический	5.00	-
841	471760.73	1270408.21	Картометрический	5.00	-
842	472010.80	1270264.74	Картометрический	5.00	-
843	472095.26	1270196.02	Картометрический	5.00	-
844	472135.78	1270125.67	Картометрический	5.00	-
845	472175.49	1270117.14	Картометрический	5.00	-
846	472209.31	1270127.06	Аналитический	0.30	-
847	472228.40	1270135.53	Картометрический	5.00	-
848	472219.33	1270200.10	Аналитический	0.10	-
825	472273.50	1270228.85	Картометрический	5.00	-
849	471344.45	1271883.36	Аналитический	2.50	-
850	471278.10	1271999.74	Аналитический	2.50	-
851	471222.56	1272097.13	Аналитический	2.50	-
852	471198.71	1272138.94	Аналитический	2.50	-
853	471179.74	1272172.20	Аналитический	2.50	-
854	471203.84	1272193.47	Аналитический	2.50	-
855	471156.79	1272240.50	Картометрический	5.00	-
856	471111.83	1272228.98	Картометрический	5.00	-
857	470970.20	1272438.79	Картометрический	5.00	-
858	470815.13	1272490.71	Картометрический	5.00	-
859	470744.05	1272564.59	Картометрический	5.00	-
860	470732.72	1272632.58	Картометрический	5.00	-
861	470782.76	1272677.84	Картометрический	5.00	-
862	470838.27	1272714.36	Картометрический	5.00	-
863	470735.33	1272800.53	Картометрический	5.00	-
864	470667.97	1272779.02	Картометрический	5.00	-
865	470572.63	1272891.24	Картометрический	5.00	-
866	470521.53	1272978.80	Картометрический	5.00	-
867	470483.00	1273033.01	Картометрический	5.00	-
868	470485.52	1273070.40	Картометрический	5.00	-
869	470506.87	1273119.10	Картометрический	5.00	-
870	470496.03	1273199.46	Аналитический	0.30	-
871	470466.31	1273189.72	Аналитический	0.30	-
872	470445.11	1273133.05	Аналитический	0.30	-
873	470468.92	1273069.72	Аналитический	0.30	-
874	470458.48	1273053.42	Аналитический	0.30	-
875	470441.93	1273027.61	Аналитический	0.30	-
876	470449.85	1272973.69	Аналитический	0.30	-
877	470406.07	1272955.24	Аналитический	0.30	-
878	470380.98	1272944.63	Картометрический	5.00	-
879	470393.03	1272869.72	Картометрический	5.00	-
880	470421.27	1272765.98	Картометрический	5.00	-
881	470533.50	1272537.80	Картометрический	5.00	-
882	470532.62	1272463.26	Картометрический	5.00	-
883	470530.00	1272427.55	Картометрический	5.00	-
884	470590.87	1272395.13	Картометрический	5.00	-
885	470669.85	1272360.06	Картометрический	5.00	-

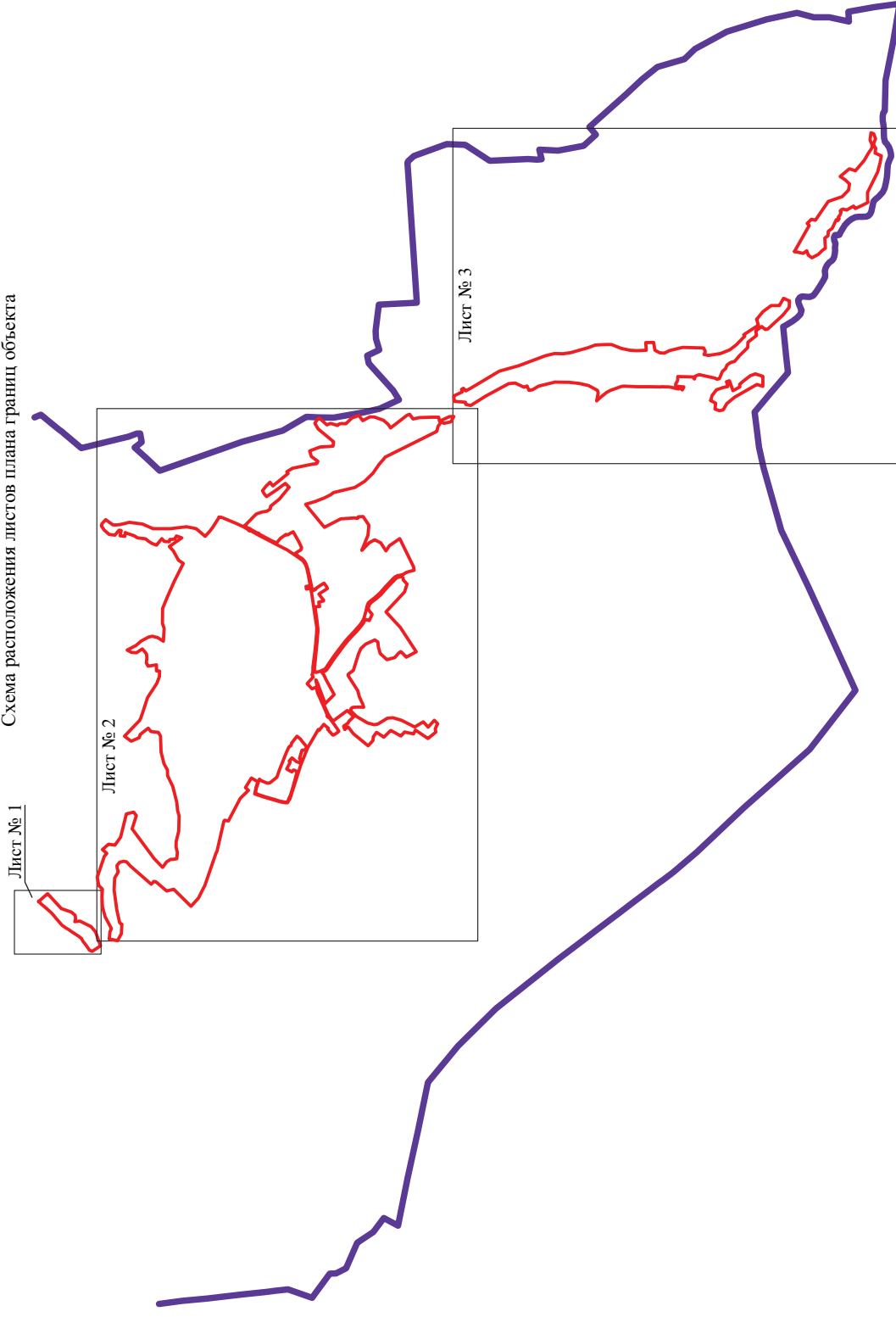
1	2	3	4	5	6
886	470688.45	1272386.76	Картометрический	5.00	-
887	470765.30	1272342.79	Картометрический	5.00	-
888	470806.71	1272352.58	Картометрический	5.00	-
889	470826.14	1272347.10	Картометрический	5.00	-
890	470837.11	1272329.74	Картометрический	5.00	-
891	470827.39	1272320.41	Картометрический	5.00	-
892	470838.35	1272289.51	Картометрический	5.00	-
893	470859.46	1272260.73	Картометрический	5.00	-
894	470849.05	1272245.61	Картометрический	5.00	-
895	470864.08	1272224.73	Картометрический	5.00	-
896	470881.19	1272236.68	Картометрический	5.00	-
897	470924.86	1272139.24	Картометрический	5.00	-
898	470970.04	1272107.09	Картометрический	5.00	-
899	470971.28	1272056.69	Картометрический	5.00	-
900	471007.17	1272031.32	Картометрический	5.00	-
901	471002.13	1271917.88	Картометрический	5.00	-
902	471032.02	1271897.08	Картометрический	5.00	-
903	471079.73	1271851.38	Картометрический	5.00	-
904	471151.10	1271813.34	Картометрический	5.00	-
905	471191.66	1271842.19	Картометрический	5.00	-
906	471208.17	1271890.91	Картометрический	5.00	-
907	471245.68	1271860.90	Картометрический	5.00	-
849	471344.45	1271883.36	Аналитический	2.50	-

3. Сведения о характерных точках части (частей) границы объекта

Обозначение характерных точек части границы	Координаты, м		Метод определения координат характерной точки	Средняя квадратическая погрешность положения характерной точки (Mt), м	Описание обозначения точки на местности (при наличии)
	X	Y			
1	2	3	4	5	6
Часть №					
-	-	-	-	-	-

План границ объекта

Схема расположения листов плана границ объекта



Используемые условные знаки и обозначения:

- границы территориальной зоны
- границы муниципального образования
- область и номер листа плана границ объекта

Масштаб 1:50000


Заместитель руководителя БУВО «Нормативно-проектный центр»

Подпись _____ А.В. Ромашов Дата « ____ » _____ 2021 г.

Место для оттиска печати (при наличии) лица, составившего описание местоположения границ объекта

План границ объекта

Лист № 1



Масштаб 1:5000

Используемые условные знаки и обозначения :



границы территориальной зоны



характерная точка границ территориальной зоны

Заместитель руководителя БУВО «Нормативно-проектный центр»

Подпись _____ А.В. Ромашов Дата « ____ » _____ 2021 г.

Место для оттиска печати (при наличии) лица, составившего описание местоположения границ объекта



Несколько условных линий и обозначений:
— границы территориальной зоны
— границы кадастровых образований
— маркировка точек границ территории земель зоны

Масштаб 1:5000



Масштаб 1:5000

Использованы условные знаки и обозначения:
— границы территориальной зоны
— границы муниципального образования
— характерная точка границ территориальной зоны

Зачислить руководителем БУВО «Нарративно-проектный центр»
Подпись _____ А.В. Романов Дата « ____ » _____ 2021 г.
Место для отрисовки печати (при наличии) знака, составленного описанием местонахождения границ объекта

ОПИСАНИЕ МЕСТОПОЛОЖЕНИЯ ГРАНИЦ

Общественно-деловая зона села Семидесятное – ОД/1

(наименование объекта, местоположение границ которого описано
(далее - объект)

Раздел 1

Сведения об объекте		
№ п/п	Характеристики объекта	Описание характеристик
1	2	3
1	Местоположение объекта	Воронежская область, Хохольский муниципальный район, Семидесятское сельское поселение, село Семидесятное
2	Площадь объекта \pm величина погрешности определения площади ($P \pm \text{Дельта } P$)	-
3	Иные характеристики объекта	-

Раздел 2

Сведения о местоположении границ объекта					
1. Система координат: МСК - 36, зона 1					
2. Сведения о характерных точках границ объекта					
Обозначение характерных точек границ	Координаты, м		Метод определения координат характерной точки	Средняя квадратическая погрешность положения характерной точки (Mt), м	Описание обозначения точки на местности (при наличии)
	X	Y			
1	2	3	4	5	6
1	477094.46	1268647.88	Картометрический	1.00	-
2	477049.86	1268700.51	Картометрический	1.00	-
3	476987.81	1268742.82	Аналитический	0.10	-
4	476977.80	1268738.24	Аналитический	0.10	-
5	476965.41	1268741.11	Картометрический	1.00	-
6	476937.23	1268758.58	Картометрический	1.00	-
7	476909.81	1268773.39	Картометрический	1.00	-
8	476846.25	1268659.94	Аналитический	0.10	-
9	476816.35	1268596.15	Аналитический	0.10	-
10	476824.60	1268571.14	Аналитический	0.10	-
11	476843.83	1268560.65	Аналитический	0.10	-
12	476889.28	1268529.86	Картометрический	1.00	-
13	476900.86	1268537.32	Картометрический	1.00	-
14	476941.17	1268560.62	Картометрический	1.00	-
15	476963.26	1268574.57	Картометрический	1.00	-
16	476990.32	1268590.80	Картометрический	1.00	-
17	477069.63	1268634.40	Картометрический	1.00	-
1	477094.46	1268647.88	Картометрический	1.00	-
18	476763.19	1268138.03	Картометрический	1.00	-
19	476767.86	1268168.02	Картометрический	1.00	-
20	476726.37	1268171.58	Картометрический	1.00	-
21	476719.47	1268172.49	Картометрический	1.00	-
22	476714.12	1268144.92	Картометрический	1.00	-
23	476721.99	1268143.80	Картометрический	1.00	-
24	476743.10	1268140.83	Картометрический	1.00	-
25	476749.09	1268139.98	Картометрический	1.00	-
26	476753.37	1268139.45	Картометрический	1.00	-
18	476763.19	1268138.03	Картометрический	1.00	-
27	476666.97	1267938.53	Картометрический	1.00	-
28	476682.76	1268051.78	Картометрический	1.00	-
29	476694.34	1268118.25	Картометрический	1.00	-
30	476660.61	1268133.90	Картометрический	1.00	-
31	476664.42	1268140.12	Картометрический	1.00	-
32	476610.75	1268175.90	Картометрический	1.00	-
33	476565.90	1268203.22	Картометрический	1.00	-

1	2	3	4	5	6
34	476540.11	1268164.32	Картометрический	1.00	-
35	476527.59	1268143.20	Картометрический	1.00	-
36	476623.45	1268081.08	Картометрический	1.00	-
37	476591.94	1268039.01	Картометрический	1.00	-
38	476571.84	1268012.78	Картометрический	1.00	-
39	476573.91	1268006.28	Картометрический	1.00	-
40	476625.83	1267992.41	Картометрический	1.00	-
41	476619.71	1267964.77	Картометрический	1.00	-
42	476615.16	1267942.88	Картометрический	1.00	-
43	476640.13	1267942.86	Картометрический	1.00	-
27	476666.97	1267938.53	Картометрический	1.00	-
44	476635.92	1267085.54	Аналитический	0.10	-
45	476657.27	1267131.58	Картометрический	1.00	-
46	476660.76	1267159.26	Картометрический	1.00	-
47	476661.88	1267176.21	Картометрический	1.00	-
48	476658.53	1267184.35	Картометрический	1.00	-
49	476650.56	1267192.99	Картометрический	1.00	-
50	476645.67	1267195.46	Картометрический	1.00	-
51	476602.32	1267209.24	Картометрический	1.00	-
52	476590.56	1267213.60	Картометрический	1.00	-
53	476564.92	1267178.14	Картометрический	1.00	-
54	476545.70	1267135.14	Аналитический	0.10	-
44	476635.92	1267085.54	Аналитический	0.10	-
55	476933.37	1266400.41	Аналитический	0.10	-
56	476925.82	1266429.25	Картометрический	1.00	-
57	476867.21	1266505.76	Картометрический	1.00	-
58	476828.66	1266473.66	Картометрический	1.00	-
59	476809.07	1266448.45	Картометрический	1.00	-
60	476758.93	1266386.16	Аналитический	0.10	-
61	476774.03	1266353.83	Аналитический	0.10	-
62	476810.72	1266349.39	Аналитический	0.10	-
63	476835.59	1266357.38	Аналитический	0.10	-
64	476838.39	1266348.66	Аналитический	0.10	-
65	476917.43	1266391.72	Аналитический	0.10	-
66	476921.82	1266394.12	Аналитический	0.10	-
55	476933.37	1266400.41	Аналитический	0.10	-

3. Сведения о характерных точках части (частей) границы объекта

Обозначение характерных точек части границы	Координаты, м		Метод определения координат характерной точки	Средняя квадратическая погрешность положения характерной точки (Mt), м	Описание обозначения точки на местности (при наличии)
	X	Y			
1	2	3	4	5	6
Часть №					
-	-	-	-	-	-



Масштаб 1:5000

Используемые условные знаки и обозначения:

— границы территориальной зоны

● 1
— характеристика точки границ территориальной зоны

Заместитель руководителя БУ ВО «Нормативно-проектный центр»

Подпись _____ А.В. Ромашов Дата « ____ » _____ 2021 г.

Место для отписки печати (при наличии) лица, составившего описание местоположения границ объекта

ОПИСАНИЕ МЕСТОПОЛОЖЕНИЯ ГРАНИЦ

Зона улиц, дорог, инженерной и транспортной инфраструктуры
села Семидесятное – ИТ1/1

(наименование объекта, местоположение границ которого описано
(далее - объект)

Раздел 1

Сведения об объекте		
№ п/п	Характеристики объекта	Описание характеристик
1	2	3
1	Местоположение объекта	Воронежская область, Хохольский муниципальный район, Семидесятское сельское поселение, село Семидесятное
2	Площадь объекта \pm величина погрешности определения площади ($P \pm \text{Дельта } P$)	-
3	Иные характеристики объекта	-

Раздел 2

Сведения о местоположении границ объекта					
1. Система координат: МСК - 36, зона 1					
2. Сведения о характерных точках границ объекта					
Обозначение характерных точек границ	Координаты, м		Метод определения координат характерной точки	Средняя квадратическая погрешность положения характерной точки (Mt), м	Описание обозначения точки на местности (при наличии)
	X	Y			
1	2	3	4	5	6
1	478256.49	1269093.43	Картометрический	5.00	-
2	477781.99	1268974.61	Картометрический	1.00	-
3	477668.65	1268933.89	Картометрический	1.00	-
4	477449.58	1268836.36	Картометрический	1.00	-
5	477413.61	1268816.40	Картометрический	1.00	-
6	477399.28	1268808.92	Картометрический	1.00	-
7	477391.14	1268809.00	Картометрический	1.00	-
8	477385.54	1268805.65	Картометрический	1.00	-
9	477383.75	1268800.23	Картометрический	1.00	-
10	477322.23	1268767.81	Картометрический	1.00	-
11	477305.49	1268758.73	Картометрический	1.00	-
12	477294.92	1268758.32	Аналитический	0.10	-
13	477291.54	1268756.53	Аналитический	0.10	-
14	477287.17	1268747.36	Картометрический	1.00	-
15	477225.33	1268714.29	Картометрический	1.00	-
16	477155.19	1268677.85	Картометрический	1.00	-
17	477100.94	1268651.89	Картометрический	1.00	-
18	477094.46	1268647.88	Картометрический	1.00	-
19	477069.63	1268634.40	Картометрический	1.00	-
20	476990.32	1268590.80	Картометрический	1.00	-
21	476963.26	1268574.57	Картометрический	1.00	-
22	476941.17	1268560.62	Картометрический	1.00	-
23	476900.86	1268537.32	Картометрический	1.00	-
24	476889.28	1268529.86	Картометрический	1.00	-
25	476834.91	1268490.57	Картометрический	1.00	-
26	476814.37	1268477.16	Картометрический	1.00	-
27	476799.09	1268464.39	Картометрический	1.00	-
28	476779.39	1268441.01	Картометрический	1.00	-
29	476768.11	1268420.52	Картометрический	1.00	-
30	476751.28	1268375.79	Картометрический	1.00	-
31	476726.74	1268268.78	Картометрический	1.00	-
32	476703.66	1268154.38	Картометрический	1.00	-
33	476694.34	1268118.25	Картометрический	1.00	-
34	476682.76	1268051.78	Картометрический	1.00	-
35	476666.97	1267938.53	Картометрический	1.00	-
36	476664.55	1267924.80	Картометрический	1.00	-
37	476655.39	1267867.28	Картометрический	1.00	-

1	2	3	4	5	6
38	476645.16	1267787.93	Картометрический	1.00	-
39	476633.86	1267695.87	Картометрический	1.00	-
40	476635.62	1267667.44	Картометрический	1.00	-
41	476638.14	1267617.71	Картометрический	1.00	-
42	476643.80	1267558.05	Картометрический	1.00	-
43	476671.81	1267277.54	Картометрический	1.00	-
44	476674.08	1267258.82	Картометрический	1.00	-
45	476674.08	1267238.11	Картометрический	1.00	-
46	476669.30	1267217.05	Картометрический	1.00	-
47	476664.96	1267214.13	Картометрический	1.00	-
48	476654.10	1267214.94	Картометрический	1.00	-
49	476650.13	1267213.96	Картометрический	1.00	-
50	476622.97	1267222.60	Картометрический	1.00	-
51	476608.72	1267227.13	Картометрический	1.00	-
52	476578.56	1267238.32	Картометрический	1.00	-
53	476566.30	1267244.17	Картометрический	1.00	-
54	476559.00	1267248.86	Картометрический	1.00	-
55	476553.02	1267253.16	Картометрический	1.00	-
56	476545.09	1267262.37	Картометрический	1.00	-
57	476508.58	1267318.44	Картометрический	1.00	-
58	476481.51	1267357.95	Картометрический	1.00	-
59	476473.46	1267370.07	Картометрический	1.00	-
60	476451.38	1267400.03	Картометрический	1.00	-
61	476419.16	1267443.88	Картометрический	1.00	-
62	476384.37	1267490.90	Картометрический	1.00	-
63	476358.55	1267524.77	Картометрический	1.00	-
64	476336.97	1267551.86	Картометрический	1.00	-
65	476325.53	1267565.54	Картометрический	1.00	-
66	476291.69	1267604.06	Картометрический	1.00	-
67	476254.38	1267643.43	Картометрический	1.00	-
68	476225.94	1267673.61	Картометрический	1.00	-
69	476193.85	1267708.99	Картометрический	1.00	-
70	476165.54	1267742.77	Картометрический	1.00	-
71	476154.21	1267757.90	Картометрический	1.00	-
72	476146.95	1267769.15	Картометрический	1.00	-
73	476133.66	1267794.04	Картометрический	1.00	-
74	476130.82	1267799.98	Картометрический	1.00	-
75	476127.04	1267807.88	Картометрический	1.00	-
76	476116.98	1267835.85	Картометрический	1.00	-
77	476103.90	1267880.38	Картометрический	1.00	-
78	476096.09	1267915.78	Картометрический	1.00	-
79	476094.00	1267926.78	Аналитический	0.10	-
80	476091.83	1267938.17	Аналитический	0.10	-
81	476090.19	1267945.63	Аналитический	0.10	-
82	476085.89	1267959.28	Картометрический	1.00	-
83	476078.67	1267974.71	Картометрический	1.00	-
84	476069.86	1267987.22	Картометрический	1.00	-
85	476055.31	1268001.50	Картометрический	1.00	-
86	476024.62	1268025.95	Картометрический	1.00	-
87	476012.07	1268036.00	Картометрический	1.00	-
88	475989.84	1268053.68	Картометрический	1.00	-

1	2	3	4	5	6
89	475971.97	1268068.06	Картометрический	1.00	-
90	475950.89	1268087.90	Картометрический	1.00	-
91	475940.96	1268098.92	Картометрический	1.00	-
92	475915.61	1268128.79	Картометрический	1.00	-
93	475878.43	1268168.83	Картометрический	1.00	-
94	475830.92	1268219.17	Картометрический	1.00	-
95	475789.29	1268261.88	Картометрический	1.00	-
96	475786.28	1268265.02	Картометрический	1.00	-
97	475778.07	1268272.54	Картометрический	1.00	-
98	475765.32	1268279.70	Картометрический	1.00	-
99	475751.30	1268285.52	Картометрический	1.00	-
100	475740.22	1268288.21	Картометрический	1.00	-
101	475735.49	1268289.27	Картометрический	1.00	-
102	475716.04	1268292.18	Картометрический	1.00	-
103	475707.12	1268293.43	Картометрический	1.00	-
104	475693.26	1268298.17	Картометрический	1.00	-
105	475686.58	1268301.69	Картометрический	1.00	-
106	475679.68	1268305.44	Картометрический	1.00	-
107	475666.49	1268314.78	Картометрический	1.00	-
108	475653.14	1268322.02	Картометрический	1.00	-
109	475650.04	1268323.07	Картометрический	1.00	-
110	475631.85	1268328.44	Картометрический	1.00	-
111	475584.84	1268341.53	Картометрический	1.00	-
112	475565.89	1268346.62	Картометрический	1.00	-
113	475564.24	1268337.37	Картометрический	1.00	-
114	475628.89	1268310.41	Картометрический	1.00	-
115	475654.55	1268299.71	Картометрический	1.00	-
116	475702.06	1268279.90	Картометрический	1.00	-
117	475699.54	1268275.98	Картометрический	1.00	-
118	475702.70	1268274.91	Картометрический	1.00	-
119	475712.03	1268275.30	Картометрический	1.00	-
120	475712.75	1268275.44	Картометрический	1.00	-
121	475718.74	1268276.59	Картометрический	1.00	-
122	475731.29	1268272.23	Картометрический	1.00	-
123	475736.01	1268269.69	Картометрический	1.00	-
124	475745.40	1268267.43	Картометрический	1.00	-
125	475757.02	1268262.59	Картометрический	1.00	-
126	475766.88	1268257.09	Картометрический	1.00	-
127	475772.76	1268251.66	Картометрический	1.00	-
128	475775.60	1268248.71	Картометрический	1.00	-
129	475817.16	1268206.07	Картометрический	1.00	-
130	475864.54	1268155.87	Картометрический	1.00	-
131	475901.26	1268116.33	Картометрический	1.00	-
132	475926.57	1268086.52	Картометрический	1.00	-
133	475937.58	1268074.33	Картометрический	1.00	-
134	475959.22	1268053.98	Картометрический	1.00	-
135	475977.99	1268038.83	Картометрический	1.00	-
136	476000.21	1268021.16	Картометрический	1.00	-
137	476012.78	1268011.09	Картометрический	1.00	-
138	476042.71	1267987.27	Картометрический	1.00	-
139	476055.92	1267974.28	Картометрический	1.00	-

1	2	3	4	5	6
140	476061.85	1267965.85	Картометрический	1.00	-
141	476067.96	1267952.94	Картометрический	1.00	-
142	476071.82	1267940.73	Картометрический	1.00	-
143	476073.22	1267934.36	Картометрический	1.00	-
144	476077.51	1267911.83	Картометрический	1.00	-
145	476032.39	1267855.68	Картометрический	1.00	-
146	476065.53	1267788.78	Картометрический	1.00	-
147	476109.69	1267800.11	Картометрический	1.00	-
148	476113.05	1267793.10	Картометрический	1.00	-
149	476116.80	1267785.27	Картометрический	1.00	-
150	476130.77	1267759.18	Картометрический	1.00	-
151	476138.80	1267746.77	Картометрический	1.00	-
152	476150.82	1267730.77	Картометрический	1.00	-
153	476179.65	1267696.36	Картометрический	1.00	-
154	476212.05	1267660.64	Картометрический	1.00	-
155	476240.58	1267630.38	Картометрический	1.00	-
156	476277.54	1267591.38	Картометрический	1.00	-
157	476311.03	1267553.27	Картометрический	1.00	-
158	476322.18	1267539.93	Картометрический	1.00	-
159	476343.50	1267513.17	Картометрический	1.00	-
160	476369.18	1267479.48	Картометрический	1.00	-
161	476403.86	1267432.62	Картометрический	1.00	-
162	476436.08	1267388.76	Картометрический	1.00	-
163	476457.89	1267359.17	Картометрический	1.00	-
164	476465.72	1267347.38	Картометрический	1.00	-
165	476492.72	1267307.98	Картометрический	1.00	-
166	476529.88	1267250.94	Картометрический	1.00	-
167	476540.06	1267239.19	Картометрический	1.00	-
168	476547.76	1267233.43	Картометрический	1.00	-
169	476556.84	1267227.32	Картометрический	1.00	-
170	476571.04	1267220.87	Картометрический	1.00	-
171	476583.30	1267216.31	Картометрический	1.00	-
172	476590.56	1267213.60	Картометрический	1.00	-
173	476602.32	1267209.24	Картометрический	1.00	-
174	476645.67	1267195.46	Картометрический	1.00	-
175	476650.56	1267192.99	Картометрический	1.00	-
176	476658.53	1267184.35	Картометрический	1.00	-
177	476661.88	1267176.21	Картометрический	1.00	-
178	476660.76	1267159.26	Картометрический	1.00	-
179	476657.27	1267131.58	Картометрический	1.00	-
180	476648.59	1267078.69	Картометрический	1.00	-
181	476635.72	1267014.39	Картометрический	1.00	-
182	476629.30	1266993.52	Картометрический	1.00	-
183	476572.88	1266861.36	Картометрический	1.00	-
184	476520.03	1266747.47	Картометрический	1.00	-
185	476504.38	1266723.38	Картометрический	1.00	-
186	476467.98	1266671.50	Картометрический	1.00	-
187	476456.17	1266654.68	Картометрический	1.00	-
188	476435.09	1266629.31	Картометрический	1.00	-
189	476423.40	1266632.46	Картометрический	1.00	-
190	476413.72	1266618.14	Картометрический	1.00	-

1	2	3	4	5	6
191	476416.43	1266616.98	Картометрический	1.00	-
192	476419.75	1266614.35	Картометрический	1.00	-
193	476420.05	1266612.20	Картометрический	1.00	-
194	476410.95	1266597.96	Картометрический	1.00	-
195	476355.97	1266532.15	Картометрический	1.00	-
196	476367.29	1266520.16	Картометрический	1.00	-
197	476402.08	1266559.13	Картометрический	1.00	-
198	476407.99	1266569.74	Картометрический	1.00	-
199	476421.22	1266589.51	Картометрический	1.00	-
200	476441.13	1266618.73	Картометрический	1.00	-
201	476477.91	1266669.11	Картометрический	1.00	-
202	476506.37	1266706.72	Картометрический	1.00	-
203	476514.46	1266718.21	Картометрический	1.00	-
204	476524.79	1266715.65	Аналитический	0.10	-
205	476535.40	1266729.48	Аналитический	0.10	-
206	476530.90	1266738.39	Картометрический	1.00	-
207	476531.70	1266745.50	Картометрический	1.00	-
208	476544.96	1266775.21	Картометрический	1.00	-
209	476563.01	1266814.90	Картометрический	1.00	-
210	476580.24	1266853.49	Картометрический	1.00	-
211	476599.60	1266897.08	Картометрический	1.00	-
212	476620.39	1266945.26	Картометрический	1.00	-
213	476638.09	1266988.01	Картометрический	1.00	-
214	476646.16	1267015.38	Картометрический	1.00	-
215	476653.95	1267046.99	Картометрический	1.00	-
216	476665.76	1267099.34	Картометрический	1.00	-
217	476673.28	1267152.58	Картометрический	1.00	-
218	476676.02	1267164.67	Картометрический	1.00	-
219	476680.21	1267170.26	Картометрический	1.00	-
220	476691.31	1267167.95	Аналитический	0.10	-
221	476700.27	1267188.71	Аналитический	0.10	-
222	476695.00	1267193.26	Картометрический	1.00	-
223	476691.40	1267209.05	Картометрический	1.00	-
224	476691.23	1267228.61	Картометрический	1.00	-
225	476689.53	1267271.94	Картометрический	1.00	-
226	476683.58	1267322.41	Картометрический	1.00	-
227	476670.80	1267420.87	Картометрический	1.00	-
228	476661.15	1267519.87	Картометрический	1.00	-
229	476650.79	1267643.56	Картометрический	1.00	-
230	476647.25	1267690.48	Картометрический	1.00	-
231	476648.52	1267709.05	Картометрический	1.00	-
232	476650.22	1267727.76	Картометрический	1.00	-
233	476666.80	1267840.13	Картометрический	1.00	-
234	476685.17	1267968.71	Картометрический	1.00	-
235	476700.57	1268070.07	Картометрический	1.00	-
236	476712.63	1268137.15	Картометрический	1.00	-
237	476714.12	1268144.92	Картометрический	1.00	-
238	476719.47	1268172.49	Картометрический	1.00	-
239	476729.20	1268222.91	Картометрический	1.00	-
240	476742.13	1268292.47	Картометрический	1.00	-
241	476756.44	1268361.65	Картометрический	1.00	-

1	2	3	4	5	6
242	476769.80	1268400.54	Картометрический	1.00	-
243	476777.22	1268416.06	Картометрический	1.00	-
244	476796.06	1268445.12	Картометрический	1.00	-
245	476813.06	1268459.86	Картометрический	1.00	-
246	476872.66	1268503.00	Картометрический	1.00	-
247	476975.95	1268570.84	Картометрический	1.00	-
248	477092.41	1268631.38	Картометрический	1.00	-
249	477181.90	1268678.48	Картометрический	1.00	-
250	477308.62	1268744.36	Картометрический	1.00	-
251	477382.53	1268787.27	Картометрический	1.00	-
252	477391.54	1268782.73	Картометрический	1.00	-
253	477405.09	1268789.96	Картометрический	1.00	-
254	477404.02	1268795.02	Картометрический	1.00	-
255	477432.69	1268811.35	Картометрический	1.00	-
256	477463.31	1268829.13	Картометрический	1.00	-
257	477498.81	1268845.73	Картометрический	1.00	-
258	477546.01	1268866.42	Картометрический	1.00	-
259	477688.56	1268925.75	Картометрический	1.00	-
260	477712.79	1268934.79	Картометрический	1.00	-
261	477722.06	1268932.70	Аналитический	0.10	-
262	477732.89	1268936.54	Аналитический	0.10	-
263	477732.98	1268936.57	Картометрический	1.00	-
264	477737.44	1268942.67	Картометрический	1.00	-
265	477814.19	1268968.31	Картометрический	1.00	-
266	477971.95	1269015.19	Картометрический	5.00	-
1	478256.49	1269093.43	Картометрический	5.00	-
267	473570.95	1270190.60	Картометрический	5.00	-
268	473541.39	1270216.90	Картометрический	5.00	-
269	473539.86	1270224.95	Картометрический	5.00	-
270	473500.04	1270262.15	Картометрический	5.00	-
271	473428.16	1270319.60	Картометрический	5.00	-
272	473391.52	1270340.20	Картометрический	5.00	-
273	473386.40	1270342.07	Картометрический	5.00	-
274	473304.39	1270371.48	Картометрический	5.00	-
275	473260.94	1270387.49	Картометрический	5.00	-
276	473230.43	1270389.55	Картометрический	5.00	-
277	473187.60	1270386.42	Картометрический	5.00	-
278	473085.08	1270382.94	Картометрический	5.00	-
279	473041.88	1270381.80	Картометрический	5.00	-
280	472938.74	1270381.57	Картометрический	5.00	-
281	472830.62	1270381.10	Картометрический	5.00	-
282	472822.05	1270381.54	Картометрический	5.00	-
283	472738.59	1270379.18	Картометрический	5.00	-
284	472713.72	1270375.19	Картометрический	5.00	-
285	472641.46	1270358.22	Картометрический	5.00	-
286	472622.72	1270359.21	Картометрический	5.00	-
287	472610.03	1270362.27	Картометрический	5.00	-
288	472606.68	1270362.46	Картометрический	5.00	-
289	472603.48	1270361.49	Картометрический	5.00	-
290	472600.28	1270359.85	Картометрический	5.00	-

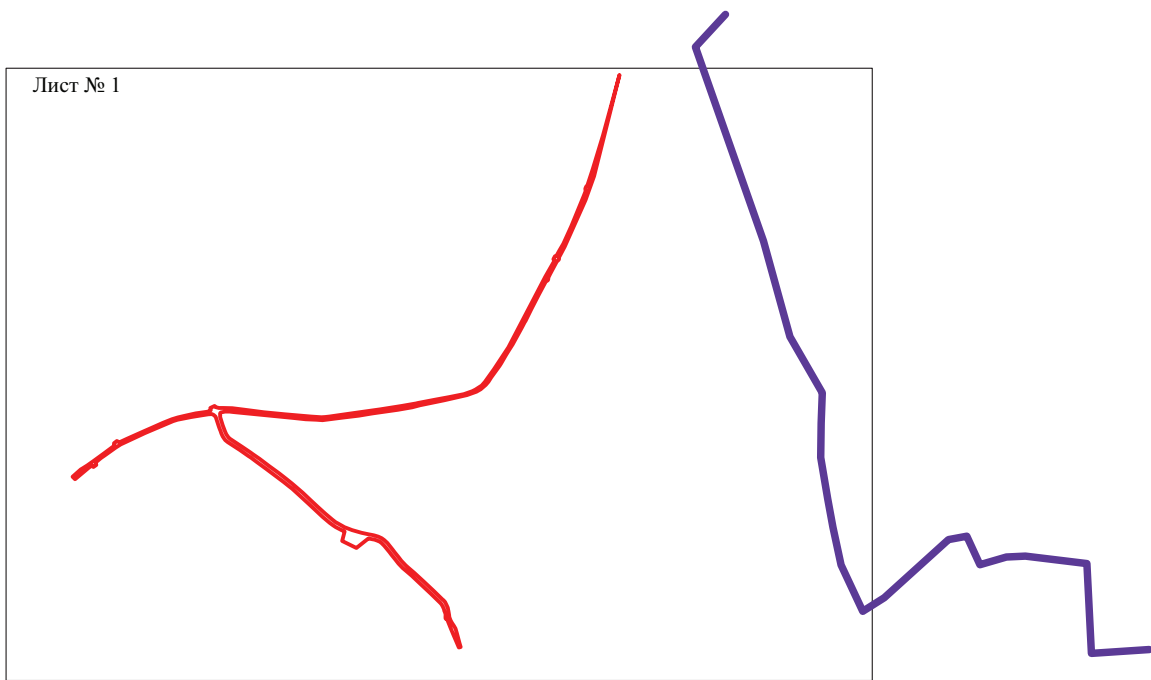
1	2	3	4	5	6
291	472597.18	1270358.03	Картометрический	5.00	-
292	472595.84	1270357.06	Картометрический	5.00	-
293	472593.00	1270353.80	Картометрический	5.00	-
294	472588.55	1270346.17	Картометрический	5.00	-
295	472599.45	1270325.63	Картометрический	5.00	-
296	472602.38	1270332.21	Картометрический	5.00	-
297	472608.66	1270342.87	Картометрический	5.00	-
298	472619.12	1270340.53	Картометрический	5.00	-
299	472642.92	1270339.19	Картометрический	5.00	-
300	472716.48	1270354.52	Картометрический	5.00	-
301	472821.76	1270357.54	Картометрический	5.00	-
302	472829.44	1270357.13	Картометрический	5.00	-
303	472916.84	1270353.13	Картометрический	5.00	-
304	472937.33	1270352.07	Картометрический	5.00	-
305	473042.84	1270352.31	Картометрический	5.00	-
306	473087.52	1270354.47	Картометрический	5.00	-
307	473120.07	1270357.45	Картометрический	5.00	-
308	473230.51	1270365.53	Картометрический	5.00	-
309	473259.84	1270363.47	Картометрический	5.00	-
310	473298.80	1270353.34	Картометрический	5.00	-
311	473380.01	1270324.18	Картометрический	5.00	-
312	473383.62	1270322.88	Картометрический	5.00	-
313	473417.51	1270303.82	Картометрический	5.00	-
314	473487.88	1270247.54	Картометрический	5.00	-
315	473552.58	1270187.08	Картометрический	5.00	-
267	473570.95	1270190.60	Картометрический	5.00	-

3. Сведения о характерных точках части (частей) границы объекта

Обозначение характерных точек части границы	Координаты, м		Метод определения координат характерной точки	Средняя квадратическая погрешность положения характерной точки (Mt), м	Описание обозначения точки на местности (при наличии)
	X	Y			
1	2	3	4	5	6
Часть №					
-	-	-	-	-	-




План границ объекта

Схема расположения листов плана границ объекта



Масштаб 1:25000

Используемые условные знаки и обозначения:

-  границы территориальной зоны
-  область и номер листа плана границ объекта
-  границы муниципального образования

Заместитель руководителя БУВО «Нормативно-проектный центр»

Подпись _____ А.В. Ромашов Дата « ____ » _____ 2021 г.

Место для оттиска печати (при наличии) лица, составившего описание местоположения границ объекта



Исполнены условные линии и обозначения:
— граница территориальной зоны
— граница муниципального образования
— характерная линия границ территориальной зоны

Заявитель руководителем БУВО «Формально-престыяны кхатры»
Полісся _____ А.В. Рочапов Дата « _____ » 2021 г.
Место для отписки земель (при наличии) линия составленного отделеия местоположения граници области

Масштаб 1:5000

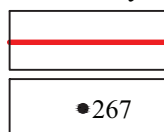
План границ объекта

Лист № 2



Масштаб 1:5000

Используемые условные знаки и обозначения :



— границы территориальной зоны

•267 характерная точка границ территориальной зоны

Заместитель руководителя БУВО «Нормативно-проектный центр»

Подпись _____ А.В. Ромашов Дата « ____ » _____ 2021 г.

Место для оттиска печати (при наличии) лица, составившего описание местоположения границ объекта

ОПИСАНИЕ МЕСТОПОЛОЖЕНИЯ ГРАНИЦ

Зона сельскохозяйственного использования в границах населенного пункта
села Семидесятное – СХ1/1

(наименование объекта, местоположение границ которого описано
(далее - объект)

Раздел 1

Сведения об объекте		
№ п/п	Характеристики объекта	Описание характеристик
1	2	3
1	Местоположение объекта	Воронежская область, Хохольский муниципальный район, Семидесятское сельское поселение, село Семидесятное
2	Площадь объекта \pm величина погрешности определения площади ($P \pm \text{Дельта } P$)	-
3	Иные характеристики объекта	-

Раздел 2

Сведения о местоположении границ объекта					
1. Система координат: МСК - 36, зона 1					
2. Сведения о характерных точках границ объекта					
Обозначение характерных точек границ	Координаты, м		Метод определения координат характерной точки	Средняя квадратическая погрешность положения характерной точки (Mt), м	Описание обозначения точки на местности (при наличии)
	X	Y			
1	2	3	4	5	6
1	478624.09	1267742.17	Картометрический	1.00	-
2	478623.97	1267820.73	Аналитический	0.30	-
3	478631.87	1267918.37	Аналитический	0.30	-
4	478652.48	1267930.19	Аналитический	0.30	-
5	478667.62	1267928.97	Картометрический	1.00	-
6	478689.15	1267918.39	Картометрический	1.00	-
7	478786.25	1267966.14	Картометрический	1.00	-
8	478805.99	1268034.69	Картометрический	1.00	-
9	478675.29	1268088.40	Картометрический	1.00	-
10	478616.72	1268098.18	Картометрический	1.00	-
11	478572.72	1268210.46	Картометрический	1.00	-
12	478519.70	1268270.46	Картометрический	1.00	-
13	478546.68	1268320.57	Картометрический	1.00	-
14	478538.36	1268365.63	Картометрический	1.00	-
15	478461.71	1268447.86	Картометрический	1.00	-
16	478423.00	1268513.90	Картометрический	1.00	-
17	478283.97	1268609.13	Картометрический	1.00	-
18	478239.07	1268561.39	Картометрический	1.00	-
19	478182.38	1268455.32	Картометрический	1.00	-
20	478129.44	1268423.10	Картометрический	1.00	-
21	478226.20	1268228.80	Картометрический	1.00	-
22	478302.57	1268057.11	Картометрический	1.00	-
23	478357.61	1267922.82	Картометрический	1.00	-
24	478360.16	1267758.93	Картометрический	1.00	-
25	478341.40	1267698.32	Картометрический	1.00	-
26	478349.40	1267559.25	Картометрический	1.00	-
27	478414.88	1267598.96	Картометрический	1.00	-
28	478473.84	1267613.47	Картометрический	1.00	-
29	478512.35	1267659.48	Картометрический	1.00	-
1	478624.09	1267742.17	Картометрический	1.00	-
30	478269.66	1268808.13	Картометрический	1.00	-
31	478256.88	1269084.70	Картометрический	5.00	-

1	2	3	4	5	6
32	478256.49	1269093.43	Картометрический	5.00	-
33	477971.95	1269015.19	Картометрический	5.00	-
34	477814.19	1268968.31	Картометрический	1.00	-
35	477737.44	1268942.67	Картометрический	1.00	-
36	477732.98	1268936.57	Аналитический	0.10	-
37	477733.63	1268931.20	Картометрический	1.00	-
38	477767.66	1268877.37	Аналитический	0.10	-
39	477791.55	1268837.78	Аналитический	0.10	-
40	477806.08	1268817.22	Аналитический	0.10	-
41	477833.69	1268782.23	Аналитический	0.10	-
42	477885.94	1268722.27	Аналитический	0.10	-
43	477986.99	1268807.78	Картометрический	1.00	-
44	478094.20	1268829.29	Картометрический	1.00	-
30	478269.66	1268808.13	Картометрический	1.00	-
45	477212.06	1269277.64	Картометрический	1.00	-
46	477218.66	1269300.64	Картометрический	1.00	-
47	477211.99	1269397.60	Картометрический	1.00	-
48	477064.07	1269519.68	Картометрический	1.00	-
49	476978.56	1269438.57	Картометрический	1.00	-
50	476963.68	1269421.12	Картометрический	1.00	-
51	477134.82	1269281.27	Картометрический	1.00	-
52	477166.49	1269322.61	Картометрический	1.00	-
45	477212.06	1269277.64	Картометрический	1.00	-
53	476771.75	1269077.95	Картометрический	1.00	-
54	476662.27	1269109.57	Картометрический	1.00	-
55	476565.26	1269147.70	Картометрический	1.00	-
56	476491.71	1269184.81	Картометрический	1.00	-
57	476463.37	1269206.63	Картометрический	1.00	-
58	476224.34	1269265.85	Картометрический	1.00	-
59	476116.54	1269333.26	Картометрический	1.00	-
60	476220.58	1269232.46	Картометрический	1.00	-
61	476236.66	1269037.57	Картометрический	1.00	-
62	476230.74	1268926.56	Картометрический	1.00	-
63	476381.49	1268916.89	Картометрический	1.00	-
64	476563.50	1268822.75	Картометрический	1.00	-
65	476733.00	1269029.75	Картометрический	1.00	-
53	476771.75	1269077.95	Картометрический	1.00	-
66	477354.96	1265783.84	Картометрический	5.00	-
67	477337.00	1265863.89	Аналитический	0.10	-
68	477318.30	1265858.15	Аналитический	0.10	-
69	477227.57	1265828.74	Аналитический	0.10	-
70	477117.71	1265795.96	Аналитический	0.10	-
71	477054.80	1265777.66	Аналитический	0.10	-
72	477000.31	1265765.97	Аналитический	0.10	-
73	477052.38	1265765.72	Картометрический	1.00	-

1	2	3	4	5	6
74	477184.47	1265794.49	Картометрический	1.00	-
75	477249.66	1265773.28	Картометрический	5.00	-
66	477354.96	1265783.84	Картометрический	5.00	-
76	477328.40	1265876.09	Аналитический	0.10	-
77	477317.07	1265931.36	Аналитический	0.10	-
78	477284.48	1266027.66	Аналитический	0.10	-
79	477263.32	1266010.22	Картометрический	1.00	-
80	477197.64	1265983.23	Картометрический	1.00	-
81	477167.82	1265988.28	Картометрический	1.00	-
82	477091.02	1266049.97	Картометрический	1.00	-
83	477059.66	1266134.19	Картометрический	1.00	-
84	476986.30	1266321.23	Аналитический	0.10	-
85	476949.29	1266297.36	Аналитический	0.10	-
86	476961.97	1266260.58	Аналитический	0.10	-
87	476968.36	1266242.04	Аналитический	0.10	-
88	476953.39	1266228.79	Аналитический	0.10	-
89	476943.26	1266214.02	Картометрический	1.00	-
90	476981.38	1266141.23	Картометрический	1.00	-
91	476924.59	1266108.27	Картометрический	1.00	-
92	476905.24	1266129.72	Картометрический	1.00	-
93	476865.19	1266114.41	Картометрический	1.00	-
94	476880.89	1266051.99	Аналитический	0.10	-
95	476907.94	1265956.09	Аналитический	0.10	-
96	476939.22	1265849.00	Аналитический	0.10	-
97	476951.03	1265823.21	Аналитический	0.10	-
98	476954.49	1265824.34	Аналитический	0.10	-
99	476949.36	1265838.57	Аналитический	0.10	-
100	477013.92	1265857.84	Аналитический	0.10	-
101	477034.73	1265793.86	Аналитический	0.10	-
102	476972.01	1265779.45	Аналитический	0.10	-
103	476975.57	1265772.63	Аналитический	0.10	-
104	476985.58	1265772.11	Аналитический	0.10	-
105	476999.29	1265772.07	Аналитический	0.10	-
106	477053.28	1265783.65	Аналитический	0.10	-
107	477115.95	1265801.89	Аналитический	0.10	-
108	477225.66	1265834.63	Аналитический	0.10	-
109	477316.39	1265864.04	Аналитический	0.10	-
76	477328.40	1265876.09	Аналитический	0.10	-
110	476944.56	1265810.06	Картометрический	1.00	-
111	476823.67	1266188.85	Картометрический	1.00	-
112	476747.50	1266376.61	Аналитический	0.10	-
113	476637.78	1266316.70	Аналитический	0.10	-
114	476692.97	1266120.87	Аналитический	0.10	-
115	476652.28	1266081.92	Аналитический	0.10	-
116	476660.72	1265969.36	Аналитический	0.10	-
117	476667.21	1265880.27	Картометрический	1.00	-

1	2	3	4	5	6
118	476688.38	1265871.80	Картометрический	1.00	-
119	476752.75	1265935.34	Картометрический	1.00	-
120	476781.54	1265938.71	Картометрический	1.00	-
121	476921.85	1265844.68	Картометрический	1.00	-
110	476944.56	1265810.06	Картометрический	1.00	-
122	473552.58	1270187.08	Картометрический	5.00	-
123	473487.88	1270247.54	Картометрический	5.00	-
124	473417.51	1270303.82	Картометрический	5.00	-
125	473383.62	1270322.88	Картометрический	5.00	-
126	473380.01	1270324.18	Картометрический	5.00	-
127	473298.80	1270353.34	Картометрический	5.00	-
128	473259.84	1270363.47	Картометрический	5.00	-
129	473230.51	1270365.53	Картометрический	5.00	-
130	473120.07	1270357.45	Картометрический	5.00	-
131	473087.52	1270354.47	Картометрический	5.00	-
132	473042.84	1270352.31	Картометрический	5.00	-
133	472937.33	1270352.07	Картометрический	5.00	-
134	472916.84	1270353.13	Картометрический	5.00	-
135	472829.44	1270357.13	Картометрический	5.00	-
136	472821.76	1270357.54	Картометрический	5.00	-
137	472716.48	1270354.52	Картометрический	5.00	-
138	472642.92	1270339.19	Картометрический	5.00	-
139	472619.12	1270340.53	Картометрический	5.00	-
140	472608.66	1270342.87	Картометрический	5.00	-
141	472602.38	1270332.21	Картометрический	5.00	-
142	472599.45	1270325.63	Картометрический	5.00	-
143	472608.38	1270308.80	Картометрический	5.00	-
144	472615.92	1270230.03	Картометрический	5.00	-
145	472599.77	1270107.24	Картометрический	5.00	-
146	472565.09	1270066.64	Картометрический	5.00	-
147	472629.99	1270071.59	Картометрический	5.00	-
148	472667.33	1270074.32	Картометрический	5.00	-
149	472791.54	1270107.17	Картометрический	5.00	-
150	472874.44	1270173.15	Картометрический	5.00	-
151	472939.69	1270196.83	Картометрический	5.00	-
152	473074.66	1270195.80	Картометрический	5.00	-
153	473126.44	1270217.82	Картометрический	5.00	-
154	473144.77	1270217.88	Картометрический	5.00	-
155	473277.66	1270207.39	Картометрический	5.00	-
156	473359.66	1270217.24	Картометрический	5.00	-
157	473420.54	1270217.97	Картометрический	5.00	-
158	473428.60	1270215.25	Картометрический	5.00	-
159	473526.72	1270185.83	Картометрический	5.00	-
122	473552.58	1270187.08	Картометрический	5.00	-
160	472552.09	1269656.74	Картометрический	5.00	-
161	472541.17	1269736.37	Картометрический	5.00	-

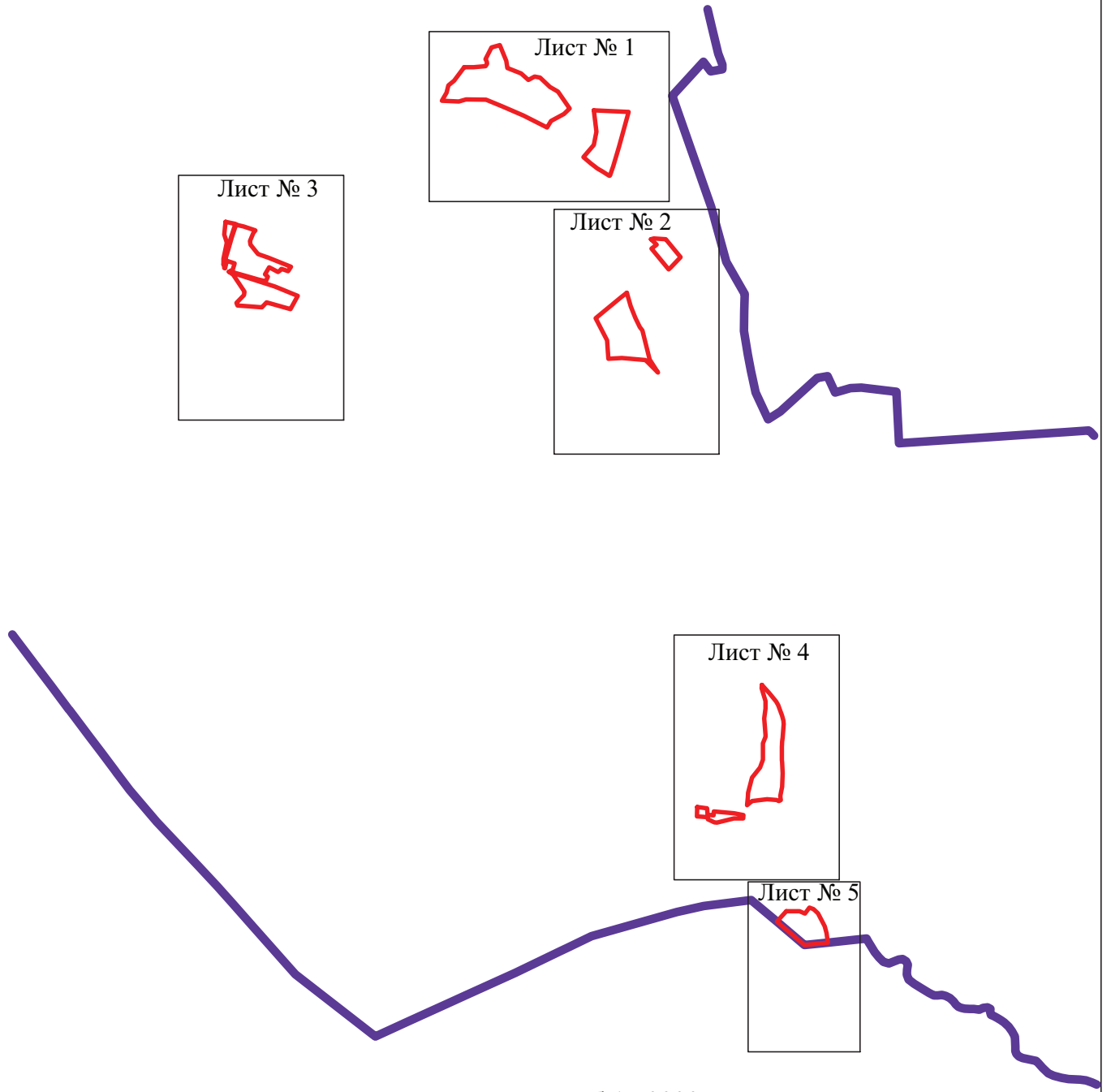
1	2	3	4	5	6
162	472486.23	1269741.52	Картометрический	5.00	-
163	472482.89	1269789.80	Картометрический	5.00	-
164	472515.01	1269792.30	Картометрический	5.00	-
165	472499.92	1269960.01	Картометрический	5.00	-
166	472484.77	1270036.26	Картометрический	5.00	-
167	472457.71	1270033.76	Картометрический	5.00	-
168	472457.66	1269957.53	Картометрический	5.00	-
169	472422.90	1269818.68	Картометрический	5.00	-
170	472425.42	1269796.66	Картометрический	5.00	-
171	472451.58	1269743.27	Картометрический	5.00	-
172	472467.61	1269740.74	Картометрический	5.00	-
173	472473.49	1269654.31	Картометрический	5.00	-
160	472552.09	1269656.74	Картометрический	5.00	-
174	471695.64	1270387.13	Картометрический	5.00	-
175	471694.88	1270497.23	Картометрический	5.00	-
176	471675.47	1270542.14	Картометрический	5.00	-
177	471725.37	1270578.49	Картометрический	5.00	-
178	471711.87	1270611.54	Картометрический	5.00	-
179	471678.09	1270647.16	Картометрический	5.00	-
180	471572.48	1270703.20	Картометрический	5.00	-
181	471515.87	1270719.37	Картометрический	5.00	-
182	471437.61	1270729.11	Картометрический	5.00	-
183	471417.68	1270537.34	Картометрический	5.00	-
184	471609.47	1270311.02	Картометрический	5.00	-
185	471649.12	1270344.84	Картометрический	5.00	-
174	471695.64	1270387.13	Картометрический	5.00	-

3. Сведения о характерных точках части (частей) границы объекта

Обозначение характерных точек части границы	Координаты, м		Метод определения координат характерной точки	Средняя квадратическая погрешность положения характерной точки (Mt), м	Описание обозначения точки на местности (при наличии)
	X	Y			
1	2	3	4	5	6
Часть №					
-	-	-	-	-	-




План границ объекта

Схема расположения листов плана границ объекта



Масштаб 1:50000

Используемые условные знаки и обозначения :

-  границы территориальной зоны
-  область и номер листа плана границ объекта
-  границы муниципального образования

Заместитель руководителя БУВО «Нормативно-проектный центр»

Подпись _____ А.В. Ромашов Дата « ____ » _____ 2021 г.



Место для оттиска печати (при наличии) лица, составившего описание местоположения границ объекта

План границ объекта
Лист № 1



Масштаб 1:5000

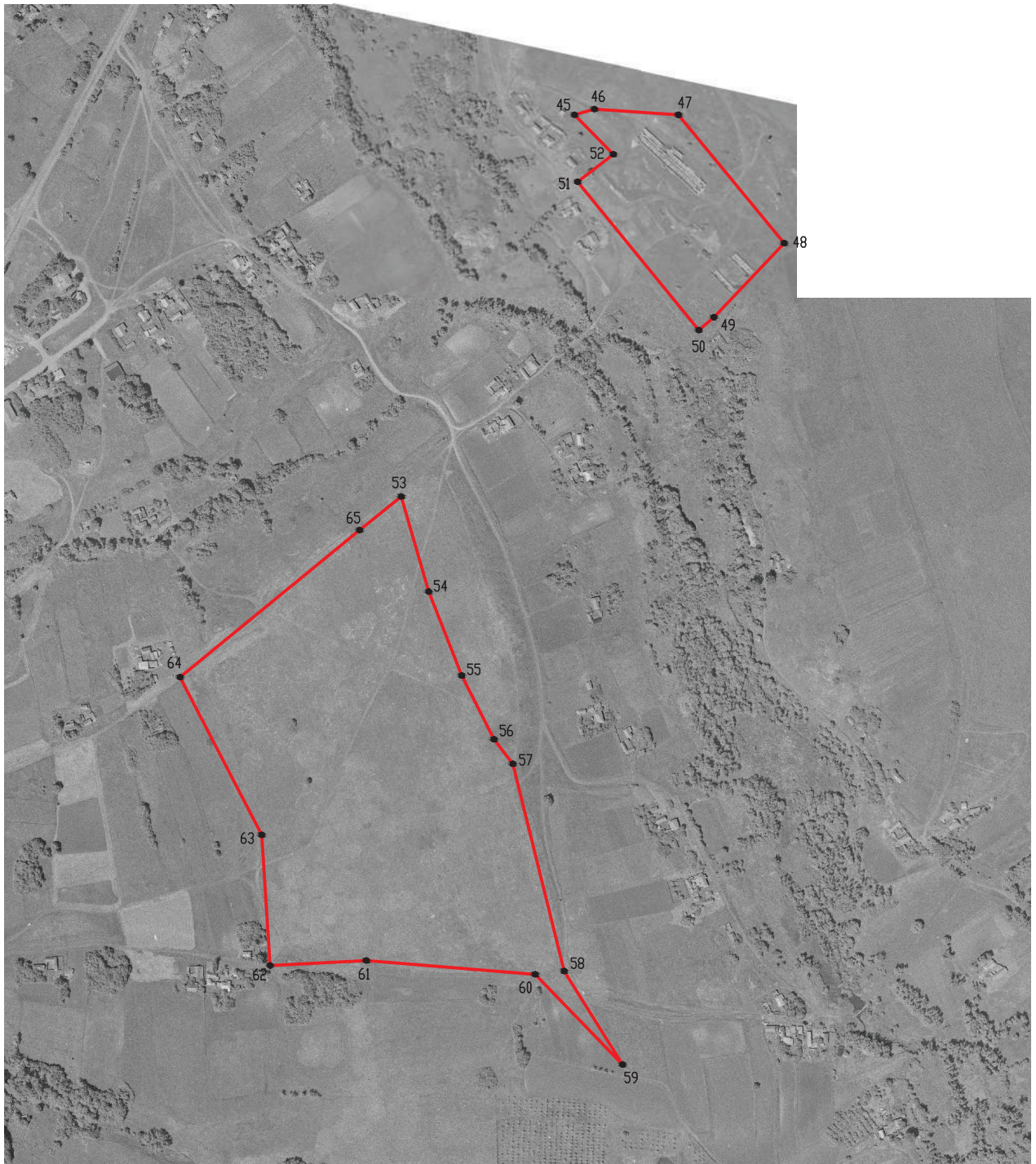
Используемые условные знаки и обозначения:

-  границы территориальной зоны
-  характерная точка границ территориальной зоны

Заместитель руководителя БУВО «Нормативно-проектный центр»



Подпись _____ А.В. Ромашов Дата « ____ » _____ 2021 г.

Место для оттиска печати (при наличии) лица, составившего описание местоположения границ объекта



Масштаб 1:5000

Используемые условные знаки и обозначения:

-  границы территориальной зоны
-  характерная точка границ территориальной зоны

Заместитель руководителя БУВО «Нормативно-проектный центр»



Подпись _____ А.В. Ромашов Дата « ____ » _____ 2021 г.

Место для оттиска печати (при наличии) лица, составившего описание местоположения границ объекта



Масштаб 1:5000


Используемые условные знаки и обозначения:

- | | |
|---|---|
|  | границы территориальной зоны |
|  | характерная точка границ территориальной зоны |

Заместитель руководителя БУВО «Нормативно-проектный центр»



Подпись _____ А.В. Ромашов Дата « ____ » _____ 2021 г.

Место для оттиска печати (при наличии) лица, составившего описание местоположения границ объекта



Масштаб 1:5000

Используемые условные знаки и обозначения:

-  границы территориальной зоны
-  характерная точка границ территориальной зоны

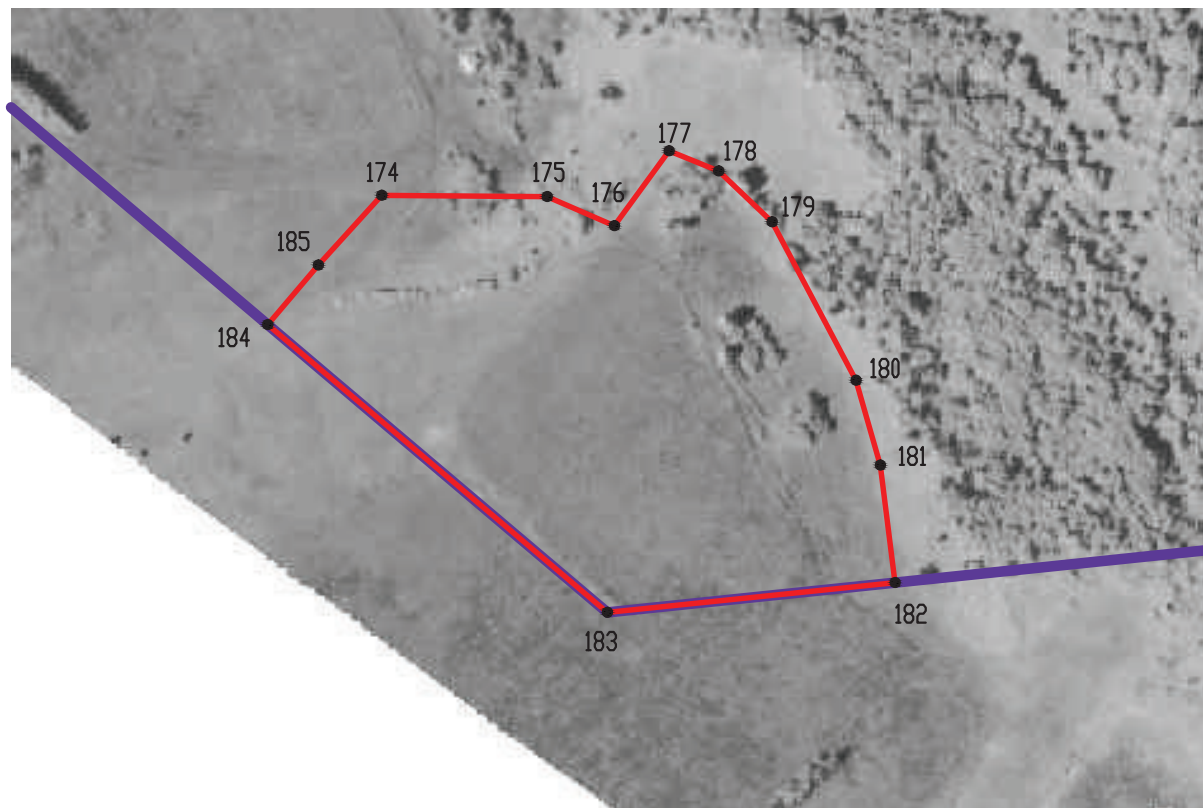
Заместитель руководителя БУВО «Нормативно-проектный центр»

Подпись _____ А.В. Ромашов Дата « ____ » _____ 2021 г.

Место для оттиска печати (при наличии) лица, составившего описание местоположения границ объекта




План границ объекта

Лист № 5



Масштаб 1:5000

Используемые условные знаки и обозначения :

	границы территориальной зоны
	границы муниципального образования
	характерная точка границ территориальной зоны

Заместитель руководителя БУВО «Нормативно-проектный центр»

Подпись _____ А.В. Ромашов Дата « ____ » _____ 2021 г.

Место для оттиска печати (при наличии) лица, составившего описание местоположения границ объекта

ОПИСАНИЕ МЕСТОПОЛОЖЕНИЯ ГРАНИЦ

Зона сельскохозяйственного производства села Семидесятное – СХ2/1

(наименование объекта, местоположение границ которого описано
(далее - объект)

Раздел 1

Сведения об объекте		
№ п/п	Характеристики объекта	Описание характеристик
1	2	3
1	Местоположение объекта	Воронежская область, Хохольский муниципальный район, Семидесятское сельское поселение, село Семидесятное
2	Площадь объекта \pm величина погрешности определения площади ($P \pm \text{Дельта } P$)	-
3	Иные характеристики объекта	-

Раздел 2

Сведения о местоположении границ объекта					
1. Система координат: МСК - 36, зона 1					
2. Сведения о характерных точках границ объекта					
Обозначение характерных точек границ	Координаты, м		Метод определения координат характерной точки	Средняя квадратическая погрешность положения характерной точки (Mt), м	Описание обозначения точки на местности (при наличии)
	X	Y			
1	2	3	4	5	6
1	477034.73	1265793.86	Аналитический	0.10	-
2	477013.92	1265857.84	Аналитический	0.10	-
3	476949.36	1265838.57	Аналитический	0.10	-
4	476954.49	1265824.34	Аналитический	0.10	-
5	476951.03	1265823.21	Аналитический	0.10	-
6	476967.01	1265788.31	Аналитический	0.10	-
7	476972.01	1265779.45	Аналитический	0.10	-
1	477034.73	1265793.86	Аналитический	0.10	-
8	476968.36	1266242.04	Аналитический	0.10	-
9	476961.97	1266260.58	Аналитический	0.10	-
10	476949.29	1266297.36	Аналитический	0.10	-
11	476986.30	1266321.23	Аналитический	0.10	-
12	476959.94	1266376.17	Аналитический	0.10	-
13	476957.97	1266380.26	Аналитический	0.10	-
14	476954.78	1266386.92	Аналитический	0.10	-
15	476933.37	1266400.41	Аналитический	0.10	-
16	476921.82	1266394.12	Аналитический	0.10	-
17	476917.43	1266391.72	Аналитический	0.10	-
18	476838.39	1266348.66	Аналитический	0.10	-
19	476835.59	1266357.38	Аналитический	0.10	-
20	476810.72	1266349.39	Аналитический	0.10	-
21	476839.15	1266256.01	Аналитический	0.10	-
22	476821.67	1266250.17	Аналитический	0.10	-
23	476835.17	1266209.79	Аналитический	0.10	-
24	476875.13	1266223.90	Картометрический	1.00	-
25	476921.46	1266264.85	Картометрический	1.00	-
26	476939.26	1266244.76	Аналитический	0.10	-
27	476953.39	1266228.79	Аналитический	0.10	-
8	476968.36	1266242.04	Аналитический	0.10	-
28	476747.50	1266376.61	Аналитический	0.10	-
29	476730.29	1266406.34	Аналитический	0.10	-
30	476678.95	1266495.03	Аналитический	0.10	-
31	476676.44	1266499.36	Аналитический	0.10	-

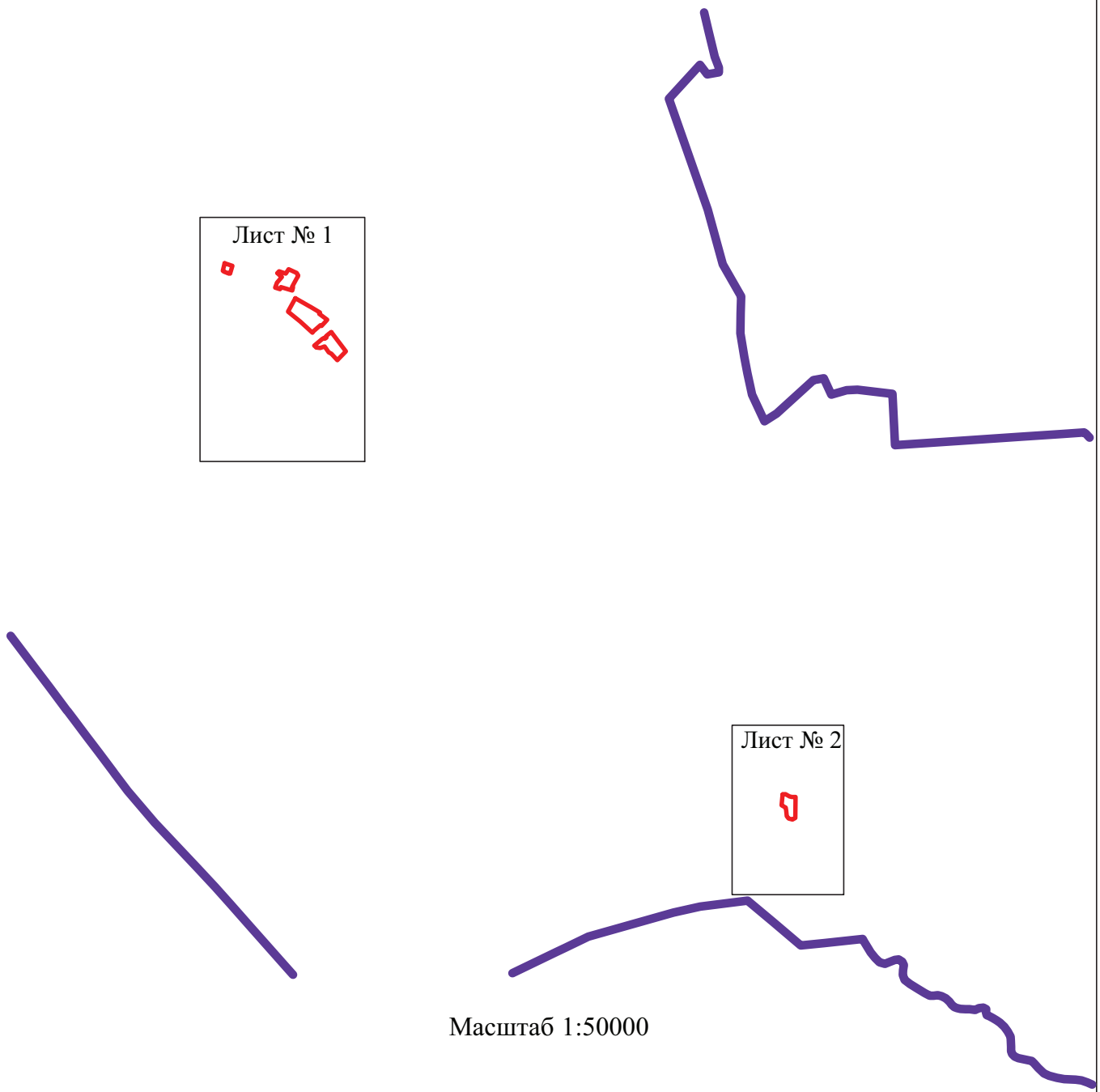
1	2	3	4	5	6
32	476630.20	1266579.24	Картометрический	1.00	-
33	476619.14	1266571.16	Картометрический	1.00	-
34	476568.57	1266637.74	Картометрический	1.00	-
35	476548.01	1266618.23	Картометрический	1.00	-
36	476518.74	1266591.43	Картометрический	1.00	-
37	476525.55	1266582.00	Картометрический	1.00	-
38	476470.40	1266518.58	Картометрический	1.00	-
39	476462.63	1266517.71	Картометрический	1.00	-
40	476553.85	1266417.51	Картометрический	1.00	-
41	476635.70	1266315.57	Картометрический	1.00	-
42	476637.78	1266316.70	Аналитический	0.10	-
28	476747.50	1266376.61	Аналитический	0.10	-
43	476467.98	1266671.50	Картометрический	1.00	-
44	476309.82	1266790.87	Картометрический	1.00	-
45	476236.62	1266721.36	Картометрический	1.00	-
46	476290.54	1266671.81	Картометрический	1.00	-
47	476300.48	1266650.66	Картометрический	1.00	-
48	476349.68	1266616.07	Картометрический	1.00	-
49	476336.51	1266580.47	Картометрический	1.00	-
50	476342.42	1266546.57	Картометрический	1.00	-
51	476346.83	1266541.81	Картометрический	1.00	-
52	476355.97	1266532.15	Картометрический	1.00	-
53	476410.95	1266597.96	Картометрический	1.00	-
54	476420.05	1266612.20	Картометрический	1.00	-
55	476419.75	1266614.35	Картометрический	1.00	-
56	476416.43	1266616.98	Картометрический	1.00	-
57	476413.72	1266618.14	Картометрический	1.00	-
58	476423.40	1266632.46	Картометрический	1.00	-
59	476435.09	1266629.31	Картометрический	1.00	-
60	476456.17	1266654.68	Картометрический	1.00	-
43	476467.98	1266671.50	Картометрический	1.00	-
61	472662.66	1270388.57	Аналитический	0.10	-
62	472664.17	1270412.16	Аналитический	0.10	-
63	472645.08	1270445.12	Аналитический	0.10	-
64	472639.95	1270465.61	Аналитический	0.10	-
65	472639.84	1270494.53	Аналитический	0.10	-
66	472467.11	1270491.82	Аналитический	0.10	-
67	472455.95	1270468.22	Аналитический	0.10	-
68	472464.21	1270437.91	Аналитический	0.10	-
69	472482.65	1270421.91	Аналитический	0.10	-
70	472525.67	1270418.47	Аналитический	0.10	-
71	472553.72	1270412.46	Аналитический	0.10	-
72	472571.34	1270379.25	Аналитический	0.10	-
61	472662.66	1270388.57	Аналитический	0.10	-

3. Сведения о характерных точках части (частей) границы объекта

Обозначение характерных точек части границы	Координаты, м		Метод определения координат характерной точки	Средняя квадратическая погрешность положения характерной точки (Mt), м	Описание обозначения точки на местности (при наличии)
	X	Y			
1	2	3	4	5	6
Часть №					
-	-	-	-	-	-

План границ объекта

Схема расположения листов плана границ объекта



Масштаб 1:50000

Используемые условные знаки и обозначения :



границы территориальной зоны



Лист № 1 область и номер листа плана границ объекта



границы муниципального образования

Заместитель руководителя БУВО «Нормативно-проектный центр»

Подпись _____ А.В. Ромашов Дата « ____ » _____ 2021 г.

Место для оттиска печати (при наличии) лица, составившего описание местоположения границ объекта



План границ объекта

Лист № 1



Масштаб 1:5000

Используемые условные знаки и обозначения:

- | | |
|---|---|
|  | границы территориальной зоны |
|  | характерная точка границ территориальной зоны |

Заместитель руководителя БУВО «Нормативно-проектный центр»

Подпись _____ А.В. Ромашов Дата « ____ » _____ 2021 г.

Место для оттиска печати (при наличии) лица, составившего описание местоположения границ объекта

План границ объекта

Лист № 2



Масштаб 1:5000

Используемые условные знаки и обозначения :



границы территориальной зоны



характерная точка границ территориальной зоны

Заместитель руководителя БУВО «Нормативно-проектный центр»

Подпись _____ А.В. Ромашов Дата « ____ » _____ 2021 г.

Место для оттиска печати (при наличии) лица, составившего описание местоположения границ объекта

ОПИСАНИЕ МЕСТОПОЛОЖЕНИЯ ГРАНИЦ

Зона рекреационного назначения - объектов отдыха села Семидесятное - Р1/1

(наименование объекта, местоположение границ которого описано
(далее - объект)

Раздел 1

Сведения об объекте		
№ п/п	Характеристики объекта	Описание характеристик
1	2	3
1	Местоположение объекта	Воронежская область, Хохольский муниципальный район, Семидесятское сельское поселение, село Семидесятное
2	Площадь объекта \pm величина погрешности определения площади ($P \pm \Delta P$)	-
3	Иные характеристики объекта	-

Раздел 2

Сведения о местоположении границ объекта					
1. Система координат: МСК - 36, зона 1					
2. Сведения о характерных точках границ объекта					
Обозначение характерных точек границ	Координаты, м		Метод определения координат характерной точки	Средняя квадратическая погрешность положения характерной точки (Mt), м	Описание обозначения точки на местности (при наличии)
	X	Y			
1	2	3	4	5	6
1	476700.72	1267030.96	Аналитический	0.10	-
2	476754.65	1267087.76	Аналитический	0.10	-
3	476685.07	1267162.68	Аналитический	0.10	-
4	476691.31	1267167.95	Аналитический	0.10	-
5	476680.21	1267170.26	Картометрический	1.00	-
6	476676.02	1267164.67	Картометрический	1.00	-
7	476673.28	1267152.58	Картометрический	1.00	-
8	476665.76	1267099.34	Картометрический	1.00	-
9	476653.95	1267046.99	Картометрический	1.00	-
10	476665.82	1267042.76	Картометрический	1.00	-
1	476700.72	1267030.96	Аналитический	0.10	-
3. Сведения о характерных точках части (частей) границы объекта					
Обозначение характерных точек части границы	Координаты, м		Метод определения координат характерной точки	Средняя квадратическая погрешность положения характерной точки (Mt), м	Описание обозначения точки на местности (при наличии)
	X	Y			
1	2	3	4	5	6
Часть №					
-	-	-	-	-	-

План границ объекта




Масштаб 1:2000

Используемые условные знаки и обозначения :



границы территориальной зоны



характерная точка границ территориальной зоны

Заместитель руководителя БУВО «Нормативно-проектный центр»

Подпись _____ А.В. Ромашов Дата « ____ » _____ 2021 г.

Место для оттиска печати (при наличии) лица, составившего описание местоположения границ объекта

ОПИСАНИЕ МЕСТОПОЛОЖЕНИЯ ГРАНИЦ

Зона ритуальных объектов села Семидесятное - СН1/1

(наименование объекта, местоположение границ которого описано
(далее - объект)

Раздел 1

Сведения об объекте		
№ п/п	Характеристики объекта	Описание характеристик
1	2	3
1	Местоположение объекта	Воронежская область, Хохольский муниципальный район, Семидесятское сельское поселение, село Семидесятное
2	Площадь объекта \pm величина погрешности определения площади ($P \pm \text{Дельта } P$)	-
3	Иные характеристики объекта	-

Раздел 2

Сведения о местоположении границ объекта					
1. Система координат: МСК - 36, зона 1					
2. Сведения о характерных точках границ объекта					
Обозначение характерных точек границ	Координаты, м		Метод определения координат характерной точки	Средняя квадратическая погрешность положения характерной точки (Mt), м	Описание обозначения точки на местности (при наличии)
	X	Y			
1	2	3	4	5	6
1	476553.61	1266866.78	Аналитический	0.10	-
2	476626.09	1267058.67	Аналитический	0.10	-
3	476635.92	1267085.54	Аналитический	0.10	-
4	476545.70	1267135.14	Аналитический	0.10	-
5	476453.78	1266966.84	Аналитический	0.10	-
1	476553.61	1266866.78	Аналитический	0.10	-
3. Сведения о характерных точках части (частей) границы объекта					
Обозначение характерных точек части границы	Координаты, м		Метод определения координат характерной точки	Средняя квадратическая погрешность положения характерной точки (Mt), м	Описание обозначения точки на местности (при наличии)
	X	Y			
1	2	3	4	5	6
Часть №					
-	-	-	-	-	-




Масштаб 1:2000

Используемые условные знаки и обозначения :



границы территориальной зоны



характерная точка границ территориальной зоны

Заместитель руководителя БУВО «Нормативно-проектный центр»

Подпись _____ А.В. Ромашов Дата « ____ » _____ 2021 г.

Место для оттиска печати (при наличии) лица, составившего описание местоположения границ объекта

Приложение № 2
к правилам землепользования и застройки
Семидесятского сельского поселения
Хохольского муниципального района
Воронежской области

СВЕДЕНИЯ О ГРАНИЦАХ ТЕРРИТОРИАЛЬНЫХ ЗОН,
СОДЕРЖАЩИЕ ГРАФИЧЕСКОЕ ОПИСАНИЕ МЕСТОПОЛОЖЕНИЯ
ГРАНИЦ ТЕРРИТОРИАЛЬНЫХ ЗОН, ПЕРЕЧЕНЬ КООРДИНАТ
ХАРАКТЕРНЫХ ТОЧЕК ГРАНИЦ ТЕРРИТОРИАЛЬНЫХ ЗОН,
РАСПОЛОЖЕННЫХ ЗА ГРАНИЦАМИ НАСЕЛЕННОГО ПУНКТА НА
ТЕРРИТОРИИ СЕМИДЕСЯТСКОГО СЕЛЬСКОГО ПОСЕЛЕНИЯ

ОПИСАНИЕ МЕСТОПОЛОЖЕНИЯ ГРАНИЦ

Зона улиц, дорог, инженерной и транспортной инфраструктуры за границами
населенного пункта – ИТ1

(наименование объекта, местоположение границ которого описано
(далее - объект)

Раздел 1

Сведения об объекте		
№ п/п	Характеристики объекта	Описание характеристик
1	2	3
1	Местоположение объекта	Воронежская область, Хохольский муниципальный район, Семидесятское сельское поселение
2	Площадь объекта \pm величина погрешности определения площади ($P \pm \text{Дельта } P$)	-
3	Иные характеристики объекта	-

Раздел 2

Сведения о местоположении границ объекта					
1. Система координат: МСК - 36, зона 1					
2. Сведения о характерных точках границ объекта					
Обозначение характерных точек границ	Координаты, м		Метод определения координат характерной точки	Средняя квадратическая погрешность положения характерной точки (Mt), м	Описание обозначения точки на местности (при наличии)
	X	Y			
1	2	3	4	5	6
1	483919.85	1270100.67	Картометрический	5.00	-
2	483907.85	1270117.52	Картометрический	5.00	-
3	483892.45	1270139.45	Картометрический	5.00	-
4	483881.35	1270154.68	Картометрический	5.00	-
5	483431.44	1270088.08	Картометрический	5.00	-
6	482571.41	1269960.20	Картометрический	5.00	-
7	481701.30	1269828.71	Картометрический	5.00	-
8	481120.96	1269846.70	Картометрический	5.00	-
9	480704.82	1269866.21	Картометрический	5.00	-
10	480139.52	1269884.58	Картометрический	5.00	-
11	480118.01	1269889.27	Картометрический	5.00	-
12	479988.71	1269943.88	Картометрический	5.00	-
13	479871.47	1269992.12	Картометрический	5.00	-
14	479814.65	1270004.36	Аналитический	0.30	-
15	479809.74	1270012.91	Аналитический	0.30	-
16	479796.99	1270035.98	Аналитический	0.30	-
17	479780.75	1270042.84	Аналитический	0.30	-
18	479767.26	1270048.54	Картометрический	5.00	-
19	479769.60	1270044.20	Картометрический	5.00	-
20	479793.31	1270001.35	Аналитический	0.30	-
21	479783.52	1270000.04	Картометрический	5.00	-
22	479752.95	1270003.95	Картометрический	5.00	-
23	479721.71	1270003.38	Картометрический	5.00	-
24	479683.57	1269995.01	Картометрический	5.00	-
25	479623.32	1269976.77	Картометрический	5.00	-
26	479585.27	1269958.82	Картометрический	5.00	-
27	479508.94	1269907.69	Картометрический	5.00	-
28	479472.14	1269880.58	Картометрический	5.00	-
29	479449.54	1269861.19	Картометрический	5.00	-
30	479264.94	1269688.38	Картометрический	5.00	-
31	479179.66	1269605.96	Картометрический	5.00	-
32	479138.80	1269576.56	Картометрический	5.00	-
33	479095.32	1269548.95	Картометрический	5.00	-
34	479023.26	1269508.56	Картометрический	5.00	-
35	478920.01	1269452.40	Картометрический	5.00	-
36	478814.50	1269392.66	Картометрический	5.00	-
37	478593.98	1269265.89	Картометрический	5.00	-

1	2	3	4	5	6
38	478484.94	1269207.95	Картометрический	5.00	-
39	478408.74	1269179.15	Картометрический	5.00	-
40	478299.79	1269140.55	Картометрический	5.00	-
41	478218.09	1269108.05	Картометрический	5.00	-
42	478132.75	1269083.13	Картометрический	5.00	-
43	477969.44	1269039.16	Картометрический	5.00	-
44	477864.58	1269007.83	Картометрический	5.00	-
45	477739.37	1268962.39	Картометрический	1.00	-
46	477697.60	1268945.97	Картометрический	1.00	-
47	477687.52	1268944.11	Картометрический	1.00	-
48	477682.35	1268945.58	Картометрический	1.00	-
49	477680.04	1268949.75	Картометрический	1.00	-
50	477662.75	1268941.34	Картометрический	1.00	-
51	477663.87	1268937.45	Картометрический	1.00	-
52	477661.70	1268930.81	Картометрический	1.00	-
53	477668.65	1268933.89	Картометрический	1.00	-
54	477781.99	1268974.61	Картометрический	1.00	-
55	478256.49	1269093.43	Картометрический	5.00	-
56	478336.20	1269122.11	Картометрический	5.00	-
57	478511.68	1269184.23	Картометрический	5.00	-
58	478652.36	1269263.96	Картометрический	5.00	-
59	479038.74	1269477.29	Картометрический	5.00	-
60	479146.07	1269538.75	Картометрический	5.00	-
61	479195.53	1269575.05	Картометрический	5.00	-
62	479245.52	1269618.87	Картометрический	5.00	-
63	479472.02	1269844.82	Картометрический	5.00	-
64	479551.97	1269903.82	Картометрический	5.00	-
65	479616.67	1269939.71	Картометрический	5.00	-
66	479669.79	1269958.59	Картометрический	5.00	-
67	479714.38	1269969.62	Картометрический	5.00	-
68	479768.33	1269974.19	Картометрический	5.00	-
69	479857.56	1269955.60	Картометрический	5.00	-
70	479928.85	1269928.86	Картометрический	5.00	-
71	479950.49	1269886.66	Картометрический	5.00	-
72	479993.11	1269872.92	Картометрический	5.00	-
73	479996.69	1269901.04	Картометрический	5.00	-
74	480047.65	1269883.43	Картометрический	5.00	-
75	480095.97	1269859.62	Картометрический	5.00	-
76	480118.20	1269853.04	Картометрический	5.00	-
77	480155.92	1269846.62	Картометрический	5.00	-
78	480200.29	1269846.77	Картометрический	5.00	-
79	480229.29	1269845.25	Картометрический	5.00	-
80	480299.76	1269843.06	Картометрический	5.00	-
81	480377.97	1269839.28	Картометрический	5.00	-
82	480453.39	1269838.09	Картометрический	5.00	-
83	480525.36	1269836.84	Картометрический	5.00	-
84	480649.84	1269832.72	Картометрический	5.00	-
85	480705.95	1269831.45	Картометрический	5.00	-
86	480769.70	1269826.07	Картометрический	5.00	-
87	480900.52	1269818.78	Картометрический	5.00	-
88	480970.32	1269816.56	Картометрический	5.00	-

1	2	3	4	5	6
89	481107.67	1269810.00	Картометрический	5.00	-
90	481147.88	1269808.13	Картометрический	5.00	-
91	481229.24	1269805.35	Картометрический	5.00	-
92	481356.63	1269802.56	Картометрический	5.00	-
93	481476.09	1269798.69	Картометрический	5.00	-
94	481598.62	1269794.23	Картометрический	5.00	-
95	481701.49	1269789.29	Картометрический	5.00	-
96	481713.68	1269786.15	Картометрический	5.00	-
97	481718.77	1269770.86	Аналитический	0.30	-
98	481738.82	1269772.98	Картометрический	5.00	-
99	481737.55	1269785.03	Аналитический	0.30	-
100	481741.51	1269791.46	Картометрический	5.00	-
101	481753.18	1269796.22	Картометрический	5.00	-
102	481790.77	1269800.36	Картометрический	5.00	-
103	481874.29	1269813.01	Картометрический	5.00	-
104	481982.15	1269831.77	Картометрический	5.00	-
105	482042.57	1269838.51	Картометрический	5.00	-
106	482138.60	1269852.17	Картометрический	5.00	-
107	482229.15	1269866.24	Картометрический	5.00	-
108	482290.35	1269874.19	Картометрический	5.00	-
109	482360.90	1269884.99	Картометрический	5.00	-
110	482423.48	1269894.17	Картометрический	5.00	-
111	482469.18	1269900.90	Картометрический	5.00	-
112	482563.95	1269915.57	Картометрический	5.00	-
113	482644.84	1269927.62	Картометрический	5.00	-
114	482691.95	1269934.59	Картометрический	5.00	-
115	482813.64	1269952.20	Картометрический	5.00	-
116	482968.72	1269978.64	Картометрический	5.00	-
117	483094.52	1269999.28	Картометрический	5.00	-
118	483174.52	1270013.69	Картометрический	5.00	-
119	483286.20	1270030.73	Картометрический	5.00	-
120	483350.65	1270037.81	Картометрический	5.00	-
121	483442.90	1270053.57	Картометрический	5.00	-
122	483569.08	1270072.61	Картометрический	5.00	-
123	483677.50	1270086.74	Картометрический	5.00	-
124	483768.35	1270100.19	Картометрический	5.00	-
125	483842.87	1270110.38	Картометрический	5.00	-
126	483886.50	1270106.77	Картометрический	5.00	-
1	483919.85	1270100.67	Картометрический	5.00	-
127	476402.08	1266559.13	Картометрический	1.00	-
128	476367.29	1266520.16	Картометрический	1.00	-
129	476355.96	1266532.14	Картометрический	1.00	-
130	476332.69	1266504.96	Картометрический	1.00	-
131	476310.34	1266480.29	Картометрический	1.00	-
132	476254.74	1266431.44	Картометрический	1.00	-
133	476178.58	1266365.95	Картометрический	1.00	-
134	476105.01	1266302.65	Картометрический	1.00	-
135	476042.12	1266253.48	Картометрический	1.00	-
136	475960.36	1266193.00	Картометрический	5.00	-
137	475796.93	1266075.03	Картометрический	5.00	-

1	2	3	4	5	6
138	475595.23	1265928.92	Картометрический	5.00	-
139	475529.95	1265881.83	Картометрический	5.00	-
140	475458.22	1265830.11	Картометрический	5.00	-
141	475358.09	1265772.00	Картометрический	5.00	-
142	475295.63	1265741.57	Картометрический	5.00	-
143	475195.44	1265696.00	Картометрический	5.00	-
144	475136.63	1265678.31	Картометрический	5.00	-
145	474906.17	1265652.08	Картометрический	5.00	-
146	474838.10	1265646.87	Картометрический	5.00	-
147	474717.95	1265638.79	Картометрический	5.00	-
148	474584.74	1265621.81	Картометрический	5.00	-
149	474525.39	1265611.83	Картометрический	5.00	-
150	474439.86	1265592.29	Картометрический	5.00	-
151	474432.55	1265592.35	Картометрический	5.00	-
152	474426.84	1265594.33	Картометрический	5.00	-
153	474413.57	1265589.66	Картометрический	5.00	-
154	474414.23	1265587.10	Картометрический	5.00	-
155	474360.59	1265574.08	Картометрический	5.00	-
156	474224.85	1265541.23	Картометрический	5.00	-
157	474076.45	1265498.52	Картометрический	5.00	-
158	474006.39	1265474.96	Картометрический	5.00	-
159	473888.88	1265430.32	Картометрический	5.00	-
160	473783.31	1265374.80	Картометрический	5.00	-
161	473560.49	1265247.45	Картометрический	5.00	-
162	473381.96	1265154.01	Картометрический	5.00	-
163	473270.19	1265091.38	Картометрический	5.00	-
164	473185.91	1265048.54	Картометрический	5.00	-
165	473077.00	1265000.17	Картометрический	5.00	-
166	473024.93	1264983.94	Картометрический	5.00	-
167	472883.15	1264941.09	Картометрический	5.00	-
168	472816.82	1264918.94	Картометрический	5.00	-
169	472809.71	1264918.20	Картометрический	5.00	-
170	472805.76	1264918.95	Картометрический	5.00	-
171	472802.48	1264921.79	Картометрический	5.00	-
172	472794.48	1264917.66	Картометрический	5.00	-
173	472803.10	1264911.18	Картометрический	5.00	-
174	472811.32	1264905.01	Картометрический	5.00	-
175	472819.66	1264898.73	Картометрический	5.00	-
176	472820.42	1264898.16	Картометрический	5.00	-
177	472971.77	1264942.35	Картометрический	5.00	-
178	473115.65	1264982.42	Картометрический	5.00	-
179	473202.63	1265017.80	Картометрический	5.00	-
180	473240.10	1265037.82	Картометрический	5.00	-
181	473337.85	1265089.72	Картометрический	5.00	-
182	473596.68	1265228.71	Картометрический	5.00	-
183	473770.98	1265324.82	Картометрический	5.00	-
184	473955.44	1265419.81	Картометрический	5.00	-
185	473980.51	1265433.16	Аналитический	2.50	-
186	474106.46	1265481.39	Картометрический	5.00	-
187	474213.76	1265510.43	Картометрический	5.00	-
188	474367.19	1265542.14	Картометрический	5.00	-

1	2	3	4	5	6
189	474431.21	1265556.43	Картометрический	5.00	-
190	474511.47	1265570.23	Картометрический	5.00	-
191	474703.83	1265596.17	Картометрический	5.00	-
192	474939.09	1265619.73	Аналитический	2.50	-
193	475125.92	1265631.02	Картометрический	5.00	-
194	475165.66	1265640.56	Картометрический	5.00	-
195	475204.93	1265654.93	Картометрический	5.00	-
196	475295.52	1265698.66	Картометрический	5.00	-
197	475408.65	1265753.59	Картометрический	5.00	-
198	475734.07	1265989.34	Картометрический	5.00	-
199	476076.41	1266253.68	Картометрический	1.00	-
200	476307.18	1266450.92	Картометрический	1.00	-
201	476350.05	1266493.55	Картометрический	1.00	-
127	476402.08	1266559.13	Картометрический	1.00	-
202	475699.54	1268275.98	Картометрический	1.00	-
203	475702.06	1268279.90	Картометрический	1.00	-
204	475654.57	1268299.70	Картометрический	1.00	-
205	475655.98	1268298.94	Картометрический	1.00	-
206	475667.28	1268293.23	Картометрический	1.00	-
207	475670.40	1268291.24	Картометрический	1.00	-
208	475673.35	1268288.87	Картометрический	1.00	-
209	475677.56	1268284.96	Картометрический	1.00	-
210	475686.42	1268280.43	Картометрический	1.00	-
202	475699.54	1268275.98	Картометрический	1.00	-
211	475628.89	1268310.41	Картометрический	1.00	-
212	475564.24	1268337.37	Картометрический	1.00	-
213	475565.89	1268346.62	Картометрический	1.00	-
214	475529.74	1268356.33	Картометрический	1.00	-
215	475507.06	1268371.34	Картометрический	1.00	-
216	475253.23	1268591.16	Картометрический	5.00	-
217	475120.45	1268717.06	Картометрический	5.00	-
218	475102.53	1268733.47	Картометрический	5.00	-
219	475033.82	1268798.91	Картометрический	5.00	-
220	474842.26	1268991.61	Картометрический	5.00	-
221	474624.27	1269204.87	Картометрический	5.00	-
222	474584.02	1269242.35	Картометрический	5.00	-
223	474464.92	1269354.76	Картометрический	5.00	-
224	474372.15	1269444.09	Картометрический	5.00	-
225	474362.77	1269452.62	Картометрический	5.00	-
226	474215.57	1269591.68	Картометрический	5.00	-
227	474081.25	1269720.05	Картометрический	5.00	-
228	473959.19	1269834.61	Картометрический	5.00	-
229	473916.59	1269874.82	Картометрический	5.00	-
230	473907.93	1269883.45	Картометрический	5.00	-
231	473828.84	1269959.71	Картометрический	5.00	-
232	473731.35	1270046.22	Картометрический	5.00	-
233	473719.97	1270057.07	Картометрический	5.00	-
234	473708.54	1270067.46	Картометрический	5.00	-
235	473692.61	1270082.58	Картометрический	5.00	-

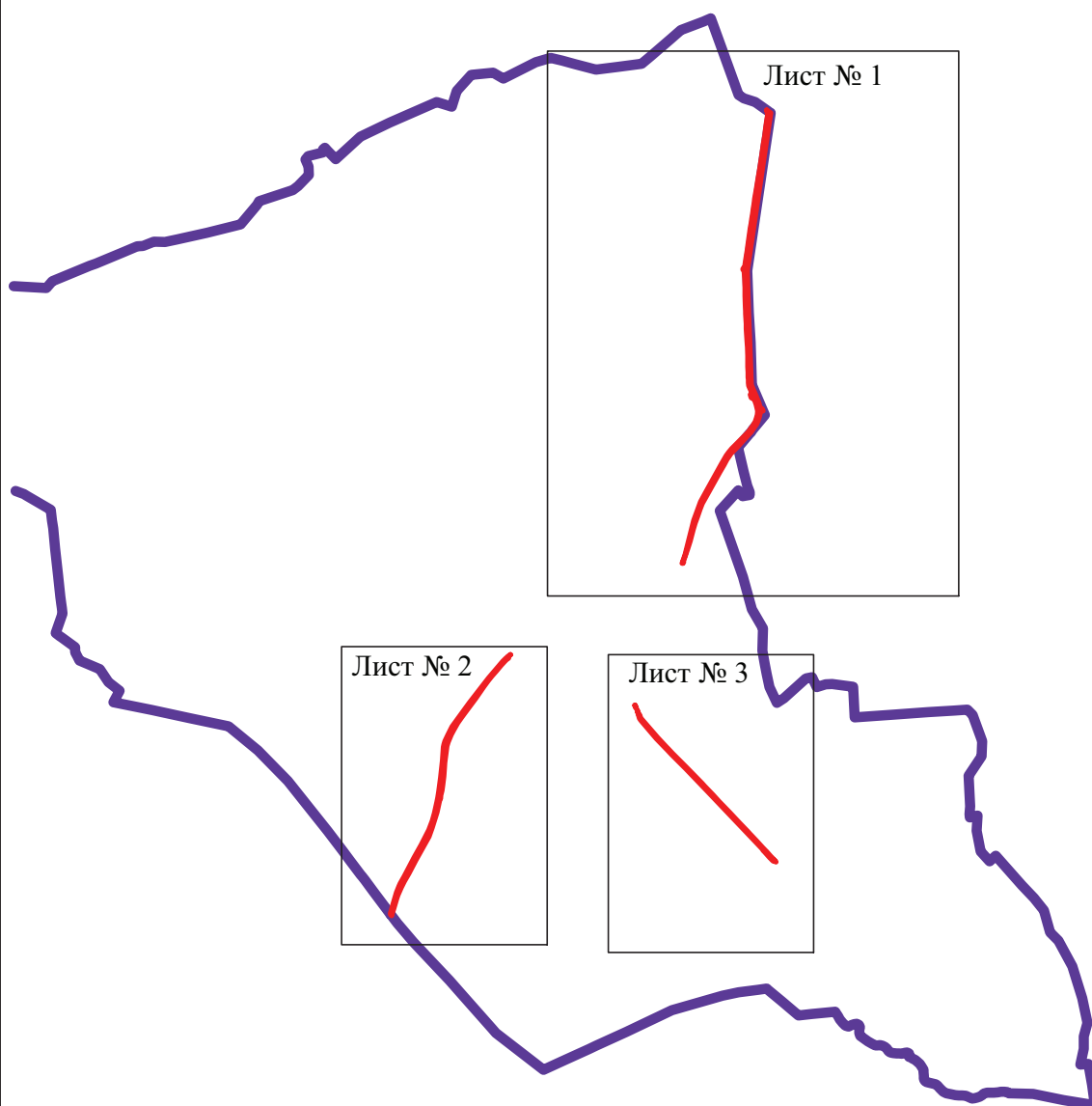
1	2	3	4	5	6
236	473685.98	1270089.38	Картометрический	5.00	-
237	473616.54	1270153.39	Картометрический	5.00	-
238	473598.65	1270170.04	Картометрический	5.00	-
239	473539.86	1270224.95	Картометрический	5.00	-
240	473541.39	1270216.90	Картометрический	5.00	-
241	473570.95	1270190.60	Картометрический	5.00	-
242	473552.58	1270187.08	Картометрический	5.00	-
243	473585.73	1270156.11	Картометрический	5.00	-
244	473597.15	1270145.54	Картометрический	5.00	-
245	473603.61	1270139.44	Картометрический	5.00	-
246	473681.08	1270070.08	Картометрический	5.00	-
247	473696.36	1270054.20	Картометрический	5.00	-
248	473707.63	1270043.97	Картометрический	5.00	-
249	473720.04	1270034.35	Картометрический	5.00	-
250	473800.43	1269963.99	Картометрический	5.00	-
251	474517.07	1269281.70	Картометрический	5.00	-
252	474824.47	1268982.29	Картометрический	5.00	-
253	475021.36	1268785.92	Картометрический	5.00	-
254	475090.25	1268720.32	Картометрический	5.00	-
255	475108.12	1268703.95	Картометрический	5.00	-
256	475241.29	1268577.69	Картометрический	5.00	-
257	475496.17	1268356.98	Картометрический	5.00	-
258	475522.30	1268339.81	Картометрический	1.00	-
259	475580.05	1268324.18	Картометрический	1.00	-
260	475626.47	1268311.26	Картометрический	1.00	-
211	475628.89	1268310.41	Картометрический	1.00	-

3. Сведения о характерных точках части (частей) границы объекта

Обозначение характерных точек части границы	Координаты, м		Метод определения координат характерной точки	Средняя квадратическая погрешность положения характерной точки (Mt), м	Описание обозначения точки на местности (при наличии)
	X	Y			
1	2	3	4	5	6
Часть №					
-	-	-	-	-	-




План границ объекта

Схема расположения листов плана границ объекта



Масштаб 1:100000

Используемые условные знаки и обозначения :

-  границы территориальной зоны
-  Лист № 1 область и номер листа плана границ объекта
-  границы муниципального образования




Заместитель руководителя БУВО «Нормативно-проектный центр»

Подпись _____ А.В. Ромашов Дата « ____ » _____ 2021 г.

Место для оттиска печати (при наличии) лица, составившего описание местоположения границ объекта



Используемые условные знаки и обозначения:

-  границы территориальной зоны
-  границы муниципального образования
-  характерная точка границ территориальной зоны

Масштаб 1:10000

Заместитель руководителя БУВО «Нормативно-проектный центр»

Подпись _____ А.В. Ромашов Дата « ____ » _____ 2021 г.

Место для оттиска печати (при наличии) лица, составившего описание местоположения границ объекта



Используемые условные знаки и обозначения:

- границы территориальной зоны
- границы муниципального образования
- 127 характерная точка границ территориальной зоны

Масштаб 1:5000

Заместитель руководителя БУВО «Нормативно-проектный центр»

Подпись _____ А.В. Ромашов Дата « ____ » _____ 2021 г.

Место для отиска печати (при наличии) лица, составившего описание местоположения границ объекта



Масштаб 1:5000

Используемые условные знаки и обозначения:

- границы территориальной зоны
- границы муниципального образования
- 202 характерная точка границ территориальной зоны

Заместитель руководителя БУВО «Нормативно-проектный центр»
Подпись _____ А.В. Ромашов Дата « ____ » _____ 2021 г.
Место для отиска печати (при наличии) лица, составившего описание местоположения границ объекта